ОФИЦИАЛЬНЫЙ ВЕСТНИК

Администрации муниципального района
Челно-Вершинский Самарской области

№ 36 (175)
27 СЕНТЯБРЯ
2013 года
пятница

ОФИЦИАЛЬНО

АДМИНИСТРАЦИЯ МУНИЦИПАЛЬНОГО РАЙОНА
ЧЕЛНО-ВЕРШИНСКИЙ САМАРСКОЙ ОБЛАСТИ
ПОСТАНОВЛЕНИЕ
от 19.09.2013 г. № 769

О проведении месячника «Молодёжь за здоровый образ жизни».

В целях реализации мероприятий, предусмотренных «Целевой программой мер по противодействию незаконному обороту наркотических средств, профилактике наркомании, лечению и реабилитации наркозависимой части населения муниципального района Челно-Вершинский Самарской области на 2011-2013 годы», «Целевой программой мер по профилактике безнадзорности и правонарушений несовершеннолетних, защите их прав по муниципальному району Челно-Вершинский Самарской области на 2012-2014 г.г.», координации профилактической деятельности органов и учреждений по предупреждению алкоголизма, наркомании и других негативных зависимостей среди детей, подростков, молодёжи, устранения причин и условий им способствующих, администрация муниципального района

ПОСТАНОВЛЯЕТ:

1. Провести месячник «Молодёжь за здоровый образ жизни» с 20 октября по 30 ноября 2013г.
2. Утвердить план мероприятий по проведению месячника (приложение № 1).
3. Утвердить положение о районном конкурсе творческих работ школьников «Я могу сказать наркотикам – НЕТ!» (приложение №2).
4. Утвердить положение о проведении районного форума «Молодёжь за здоровый образ жизни» (приложение №3).
5. Контроль за исполнением мероприятий месячника возложить на заместителя главы муниципального района Н.В. Сергееву.
6. Опубликовать настоящее Постановление в газете «Официальный вестник».

Исполняющий обязанности
главы муниципального района
Челно-Вершинский Самарской области А.Н. Белов

Приложение №1
к постановлению администрации
муниципального района
от 19.09.2013 г. № 769

ПЛАН
проведения мероприятий в рамках месячника «Молодёжь за здоровый образ жизни» с 20 октября по 30 ноября 2013г. по муниципальному району Челно-Вершинский.

№ п/п	Сроки проведения мероприятий	Мероприятия	Ответственные за проведение мероприятий
1.	В течение месячника	Конкурс творческих работ в учреждениях образования «Я могу сказать наркотикам - НЕТ!».	Филиал отделение ДО «Лидер» ГБОУ СОШ с. Девлезеркино Шарипова С.С., Ульдякова О.Г. (по согласованию)
2.	В течение месячника	Спортивно-массовые и физкультурно-оздоровительные мероприятия по профилактике наркомании, алкоголизма, табакокурения среди населения района в соответствии с календарём спортивно-массовых и физкультурно- оздоровительных мероприятий.	МКУ «Комитет физической культуры и спорта администрации муниципального района Челно-Вершинский Самарской области» Нишанов Р.Н.
3.	В течение месячника	Мероприятия по пропаганде здорового образа жизни в учреждениях образования в соответствии с планами образовательных учреждений.	Начальник Челно-Вершинского ТООР Северного управления Мрясова Н.А. (по согласованию)
4.	В течение месячника	Комплекс мероприятий по пропаганде здорового образа жизни на базе библиотек района во взаимодействии с учреждениями культуры и образования «Хочешь быть здоровым? Будь! Это правильный путь!» в соответствии с планами учреждений.	Директор МБУК «Межпоселенческая библиотека муниципального района Челно-Вершинский Самарской области» Матвеева Н.К.
5.	В течение месячника	Комплекс антинаркотических мероприятий на базе сельских домов культуры и клубов во взаимодействии с учреждениями образования и поселенческими библиотеками в соответствии с планами учреждений.	Директор МАУ МЦКиД «Орфей» муниципального района Челно-Вершинский Самарской области Лукьянова Н.М.
6.	В течение месячника	Проведение уроков здоровья наркологом ГБУЗ «Челно-Вершинская ЦРБ» в учреждениях образования в соответствии с графиком проведения уроков.	Нарколог района Макарова В.Н., начальник Челно-Вершинского ТООР Северного управления Мрясова Н.А. (по согласованию)
7.	В течение месячника	Проведение тренингов среди различных возрастных групп в соответствии с планом.	Директор МБУ Центр «Семья» Яковлева А.А.
8.	В течение месячника	Организация и проведение рейдов по местам концентрации подростков и молодёжи, обследование наркопритонов в соответствии с графиком рейдов.	Начальник отделения полиции № 65 МО МВД России «Шенталинский» Расулов Р.Б. (по согласованию)
9.	В течение месячника	Акция по выявлению фактов продажи наркотиков «Сообщи, где торгуют смертью».	Секретарь антинаркотической комиссии при администрации муниципального района Челно-Вершинский Яковлева А.А.
10.	В течение месячника	Информационное сопровождение по проведению мероприятий месячника.	Редакция газеты «Авангард» Минина А.В.
11.	21.11.2013г. в 10ч.30 мин.	Районный форум «Молодёжь за здоровый образ жизни».	Филиал отделение ДО «Лидер» ГБОУ СОШ с. Девлезеркино Шарипова С.С., Ульдякова О.Г. (по согласованию), директор МАУ «Дом молодёжных организаций» Бодрова М.А.
12.	В течение месячника	Просмотр спектакля антинаркотической тематики учащимися школ района.	Заместитель директора ГБОУ СОШ (ОЦ) с. Челно-Вершины Хорошилова Т.Н. (по согласованию)
13.	По итогам месячника	Круглый стол «Мы за здоровое поколение!»	Заместитель главы района Сергеева Н.В., ответственный секретарь КДНиЗП Григорьева Е.И., начальник Челно-Вершинского ТООР Северного управления Мрясова Н.А. (по согласованию), директор МАУ «Дом молодёжных организаций» Бодрова М.А.

Приложение № 2
к постановлению администрации
муниципального района
от 19.09.2013 г. № 769

ПОЛОЖЕНИЕ
о районном конкурсе творческих работ школьников
«Я смогу сказать наркотикам - НЕТ!»

1. Общие положения

Настоящее положение регламентирует порядок проведения районного конкурса творческих работ по теме: «Я смогу сказать наркотикам - НЕТ!», определяет требования к участникам и работам, порядок их предоставления на конкурс, критерии отбора, оценки и сроки проведения конкурса.

2. Учредители конкурса

Учредителем конкурса является администрация муниципального района Челно-Вершинский Самарской области.

3. Организаторы конкурса

Подготовку и проведение конкурса осуществляет филиал отделение дополнительного образования «Лидер» ГБОУ СОШ с. Девлезеркино муниципального района Челно-Вершинский Самарской области.

4. Цели и задачи конкурса

Цели:
- выявления новых взглядов и подходов к профилактике наркомании;
- реализация творческого потенциала подростков и привлечения их к активной профилактической деятельности.

Задачи:
- агитация за здоровый образ жизни;
- пропаганда здорового образа жизни;
- увеличение знаний участников конкурса о негативных последствиях наркозависимости (никотин, алкоголь, наркотики) на всех этапах и положительных моментах здорового образа жизни.

5. Участники конкурса

К участию в конкурсе приглашаются обучающиеся образовательных учреждений. Конкурс проводится по следующим возрастным группам:
1 возрастная группа - 7-10 лет
2 возрастная группа - 11-14 лет
3 возрастная группа - 14-18 лет

6. Порядок и этапы проведения конкурса

Для проведения конкурса формируется оргкомитет, включающий сотрудников филиала отделение дополнительного образования «Лидер».
Сроки проведения конкурса: **октябрь – ноябрь 2013 г.**
Конкурс проводится в два этапа.

Первый этап учредженческий
- Отбор лучших работ на уровне учреждения - **до 5 ноября 2013 г.**

Второй этап районный
- Оценка и отбор лучших работ конкурсной комиссией.
- Представленные работы оцениваются по утвержденным в положении критериям.
- По итогам конкурса награждение победителей – вручение дипломов.

7. Требования к написанию и оформлению работы

Учащимся рекомендуется написать творческую работу по одной из номинаций:
- Плакат
- Сочинение
- Коллаж

Участники представляют на Конкурс творческую работу по одной из предложенных тем или по произвольно выбранной самим учащимся теме, которая должна соответствовать заявленной проблематике Конкурса.
На титульном листе сочинения и паспарту к плакату или коллажу указывается:
- наименование и адрес образовательного учреждения, телефон администрации;
- тема выбранной работы;
- класс, фамилия, имя, отчество автора;
- Фамилия, имя, отчество, должность руководителя, оказавшего методическую и консультативную помощь учащемуся в подготовке работы.

Паспарту клеится в нижнем правом углу на лицевой стороне работы размером 7х10
Плакат- размер А 1
Коллаж- размер А 3
- Работа, ее содержание, не должны противоречить законодательству Российской Федерации;
- Текст работ должен быть кратким, лаконичным, оригинальным;
- Работы, предоставляемые на конкурс, должны иметь созидательный, позитивный, жизнеутверждающий характер с целью положительного воздействия на человеческую личность;
- Наличие в работах эмоциональной окраски, носителями которой являются цвет, свет, шрифт, рисунок, графические элементы, интонаций и т.п. обязательно;
- В работах должны отсутствовать: религиозная символика; изображения всех видов свастики, насилия, дискриминации, вандализма, крови, отражающие телесные страдания людей и животных, интимные сцены; информация в любой форме унижающая достоинство человека или группы людей;
- К участию в конкурсе допускаются поданные в срок работы, содержание которых соответствует утвержденным номинациям и темам конкурса в соответствии с настоящим Положением.

Предлагаемые темы для написания работы:
1. Молодое поколение выбирает здоровый образ жизни.
2. Береги здоровье смолоду.
3. Здоровье. Что это?
4. Спасем себя и мир от наркотиков.
5. Образ жизни и Я.
6. Наркомания, алкоголизм и табакокурение в моей семье. Что я думаю и чувствую по этому поводу.
7. Мой друг или подруга/молодой человек или девушка/ зависимы от наркотиков, табакокурения, алкоголя.
8. Что я выберу: соблазн или уверенность в завтрашнем дне.
9. Мне предлагали наркотики, я горд, что отказался.
10. Мои близкие и родные мне доверяют и знают, что я выше соблазнов и зависимостей.

8. Критерии оценки работ
1. Соответствие темы работы тематике конкурса.
2. Новизна и неординарность подхода к избранной теме, оригинальность работы.
3. Полнота раскрытия темы.
4. Творческий подход (креативность идей в изложении выбранной темы).

Заявки на участие в конкурсе предоставляются вместе с работой.
Представление конкурсных работ в «Лидер» – **до 10 ноября 2013г.**

По вопросам обращаться в филиал отделение дополнительного образования «Лидер» по адресу: ул. Советская, д.35 и по телефону 2-28-94 Шариповой С.С., Ульдяковой О. Г.

9. Члены жюри
1. Сергеева Наталья Владимировна – заместитель главы района, председатель комиссии по делам несовершеннолетних и защите их прав, **председатель жюри.**
2. Мрясова Надежда Анатольевна – начальник Челно-Вершинского ТООР Северного управления, **заместитель председателя жюри**.
3. Бодрова Марина Анатольевна – директор МАУ «Дом молодёжных организаций».
4. Григорьева Елена Ивановна – ответственный секретарь комиссии по делам несовершеннолетних и защите их прав.
5. Евдокимова Зоя Нефалимовна – корреспондент районной газеты «Авангард».
6. Ульдякова Оксана Геннадьевна – педагог-организатор филиала отделения ДО «Лидер».

Приложение
к положению о конкурсе
творческих работ
«Я смогу сказать
наркотикам – НЕТ!»

ЗАЯВКА
на участие в районном конкурсе
творческих работ «Я смогу сказать наркотикам – НЕТ!»

Название работы (тема) _____
Форма творческой работы _____
Ф.И.О. автора работы _____
К л а с с _____
Полное наименование образовательного учреждения _____
Ф.И.О. руководителя _____
Должность, место работы _____

Приложение №3
к постановлению
администрации
муниципального района
от 19.09.2013 г. № 769

Положение
о проведении районного форума «Молодежь за здоровый образ жизни»

ОФИЦИАЛЬНО

I.Общие положения

Учредитель Форума - администрация муниципального района Челно-Вершинский.

Форум проводится в рамках профилактических акций против употребления наркотиков, алкоголя и табака и пропаганде здорового образа жизни.

II. Цели и задачи

Форум проводится в целях формирования отношения к здоровому образу жизни как к личному и общественному приоритету, пропаганды ответственного отношения к своему здоровью и состоянию окружающей среды, осуществления комплексных профилактических мероприятий, направленных на формирование негативного общественного отношения к асоциальному поведению.

III. Организаторы Форума

Организаторами являются:

- филиал отделение дополнительного образования «Лидер» ГБОУ СОШ с. Девлезеркино;
- комиссия по делам несовершеннолетних и защите их прав при администрации муниципального района Челно-Вершинский;
- МАУ «Дом молодежных организаций муниципального района Челно-Вершинский».

IV.Участники Форума

4.1. Участниками могут быть все желающие.

4.2. Возраст участников неограничен.

V. Этапы Форума:

I этап – Учрежденческий.

Содержание и формы проведения акций

5.1. Акция может проходить с использованием различных форм и методов:

5.1.1.Показ фильма «Лекция профессора Жданова «О вреде алкоголизма»»;

5.1.2. Старт акции в общеобразовательных учреждениях рекомендуется проводить в форме уроков здоровья и т.п.

5.1.3. Для мероприятий акции по мере возможности использовать масштабные помещения (стадионы, площади, спортзалы, ДК и т.п.)

5.1.4.Организация информационно-пропагандистских площадок по информированию населения о мерах личной и общественной профилактики заболеваний социального характера, а также альтернативных формах организации досуга (информационная палатка: информирование населения по вопросам вредных привычек, консультации специалистов, раздача листовок, плакатов, буклетов).

5.1.5. Проведение пропагандистских акций (например: «Жить без этого можно. «Спорт против наркотиков», акция по уничтожению сигарет, акции «Чистый город», «Курить не модно», «Знаешь сам – расскажи другому!», «Зажигай (правильно, красиво, модно, спортивно, свежо, творчески, ярко, безопасно, без алкоголя, наркотиков, никотина, уважительно, витаминно, чисто и т.п.)». В рамках форума здоровья в каждом селе одновременно могут работать выставочные площадки (презентация технологий, проектов, программ по вопросам формирования здорового образа жизни, и др.), информационные, спортивные, интеллектуальные, досуговые площадки (супер-дискотека, граффити-класс, выставка творческих работ «Будь здоров!» и др.)

Они являются неотъемлемой частью программы центральной площадки и ориентированы на представителей различных возрастных групп.

5.1.6. Все мероприятия должны быть направлены на создание положительного имиджа здорового человека.

II этап - Районный

Место и время проведения

5.2. Форум предусматривает проведение акций по пропаганде здорового образа жизни с 20 октября по 20 ноября 2013 года в образовательных учреждениях, учреждениях культуры, досуга, спорта, СМИ и т.п.

5.3. Официальное открытие форума – 21 ноября 2013 года в 10.30 в здании Дома молодежных организаций.

VI. Подведение итогов

6.1. По итогам проведённых мероприятий на форуме будут организованы:

- марш-бросок по с.Челно-Вершины;
- раздача буклетов;
- публичные выступления;
- свободный микрофон;
- выступление специалистов: врача- нарколога(*уровень заболеваемости, состояние здоровья призывников, количество нарко-табако и алкогольно зависимых, состоящих на профилактическом учете*),

ответственного секретаря комиссии по делам несовершеннолетних и защите их прав (*состояние преступности, количество правонарушений, семей группы социального риска ит.д.*),

представителей МБУ Центра «Семья»;

- выступление детей – участников форума (презентации, сценки, эссе и т.д.) с использованием инновационных и нетрадиционных форм организации здорового образа жизни;
- флеш -моб.

Приложение
к Положению
о проведении районного
форума «Молодежь
за здоровый образ жизни»

Заявка

Территория (район):_____

Наименование ОУ:_____

Количество участников : (5)_____

Возраст:_____

Контакты:_____

Ф.И.О., руководителя ОУ:_____

Ф.И.О. руководителя делегации от учреждения:_____

М.п.

АДМИНИСТРАЦИЯ МУНИЦИПАЛЬНОГО РАЙОНА ЧЕЛНО-ВЕРШИНСКИЙ САМАРСКОЙ ОБЛАСТИ
ПОСТАНОВЛЕНИЕ
от 23.09.2013 г. № 774

О внесении изменений в постановление администрации муниципального района Челно-Вершинский от 25.03.2010г. № 115 «Об утверждении муниципальной целевой программы «Развитие физической культуры и спорта в муниципальном районе Челно-Вершинский на 2010-2015 годы»

В соответствии с Федеральным законом «Об общих принципах организации местного самоуправления в Российской Федерации», руководствуясь Уставом муниципального района Челно-Вершинский Самарской области, администрация муниципального района Челно-Вершинский

ПОСТАНОВЛЯЕТ:

1. Внести следующие изменения в постановление администрации муниципального района Челно-Вершинский от 25.03.2010г. № 115 «Об утверждении муниципальной целевой программы «Развитие физической культуры и спорта в муниципальном районе Челно-Вершинский на 2010-2015 годы»:

- в приложение №1 к муниципальной целевой программе «Развитие физической культуры и спорта в муниципальном районе Челно-Вершинский на 2010-2015 годы», «Адресный список предлагаемого строительства спортивных объектов на территории муниципального района Челно-Вершинский», дополнить п. 12 следующего содержания:

№ п/п	Наименование (тип) объекта	Вид работ	Финансовые средства, тыс.руб.	Годы строительства	Адрес	Количество жителей в населенном пункте, чел.
11	Открытая спортивная площадка размером 30х15 м	строительство	2000	2013	Самарская обл., Челно-Вершинский р-н, , с.Челно-Вершины	6480

2. Опубликовать настоящее постановление в газете «Официальный вестник».

Исполняющий обязанности
Главы муниципального района
Челно-Вершинский А.Н. Белов

АДМИНИСТРАЦИЯ СЕЛЬСКОГО ПОСЕЛЕНИЯ ОЗЕРКИ МУНИЦИПАЛЬНОГО РАЙОНА ЧЕЛНО-ВЕРШИНСКИЙ САМАРСКОЙ ОБЛАСТИ
ПОСТАНОВЛЕНИЕ
от 18 сентября 2013 г. № 36

О внесении изменений в постановление администрации сельского поселения Озерки от 11.01.2013 г. № 1 «Об утверждении перечня невостребованных земельных долей на территории сельского поселения Озерки муниципального района Челно-Вершинский Самарской области»

В связи с уточнением списка земельных долей, признанных невостребованными, в соответствии с Федеральным законом от 06.10.2003 N 131-ФЗ «Об общих принципах организации местного самоуправления в Российской Федерации», ст. 12.1 Федеральный закон от 24.07.2002 N 101-ФЗ (ред. от 07.06.2013) «Об обороте земель сельскохозяйственного назначения», администрация сельского поселения Озерки муниципального района Челно-Вершинский

П О С Т А Н О В Л Я Е Т :

1. Внести в постановление сельского поселения Озерки от 11.01.2013 г. № 1 «Об утверждении перечня невостребованных земельных долей на территории сельского поселения Озерки муниципального района Челно-Вершинский Самарской области» следующие изменения:

1.1. В приложение N 1:

Подпункт 3 «Антонова Клавдия Николаевна» исключить;

2. Опубликовать настоящее постановление в газете «Официальный вестник».

3. Настоящее постановление вступает в силу со дня его официального опубликования.

4. Контроль за исполнением настоящего постановления оставляю за собой.

И.О. Главы сельского поселения Л.В.Умова

ПОСТАНОВЛЕНИЕ
18 сентября 2013 г. № 37

Об утверждении программы проведения проверки готовности к отопительному периоду 2013-2014 г.г.

Руководствуясь ст. 6 Федерального закона от 27.07.2010 г. № 190-ФЗ « О теплоснабжении», Уставом сельского поселения Озерки муниципального района Челно-Вершинский, администрация сельского поселения Озерки

П О С Т А Н О В Л Я Е Т:

1. Утвердить программу проведения проверки готовности к отопительному периоду 2013-2014 г.г. (приложение № 1)

2. Утвердить состав комиссии по проведению проверки готовности к отопительному периоду 2013-2014 г.г. (приложение № 2)

3. Контроль за исполнением настоящего постановления оставляю за собой.

4. Опубликовать настоящее постановление в газете «Официальный вестник»

И.О. Главы сельского поселения Озерки: Л.В.Умова

Приложение № 1
к постановлению администрации
сельского поселения Озерки
муниципального района Челно-Вершинский
от 18 сентября 2013 г. № 37

Программа проведения проверки готовности к отопительному периоду 2013-2014 г.г.

1.1. Целью программы проведения проверки готовности к отопительному периоду (далее – программа) является оценка готовности к отопительному периоду путем проведения проверок готовности к отопительному периоду потребителей тепловой энергии, теплопотребляющие установки которых подключены к системе теплоснабжения газовых котельных.

1.2. Проверка проводится на предмет соблюдения обязательных требований, установленных правилами оценки готовности к отопительному периоду, утверждаемыми федеральным органом исполнительной власти, уполномоченным на реализацию государственной политики в сфере теплоснабжения (далее - правила), в соответствии с Федеральным законом от 27.07.2010 года № 190-ФЗ «О теплоснабжении».

1.3. Проверка осуществляется в отношении теплоснабжающих газовых котельных, а также потребителей тепловой энергии в соответствии с правилами.

1.4. Проверка готовности к отопительному периоду осуществляется комиссией по проведению проверки готовности к отопительному периоду.

1.5. При проверке готовности к отопительному периоду комиссией проверяется выполнение требований по готовности к отопительному периоду теплоснабжающих объектов и потребителей тепловой энергии.

1.6. Результаты проверки оформляются актом проверки готовности к отопительному периоду в соответствии с правилами.

Приложение № 2
к постановлению администрации
сельского поселения Озерки
муниципального района Челно-Вершинский
от 18 сентября 2013 г. № 37

Состав комиссии по проведению проверки готовности
к отопительному периоду 2013-2014 г.г.

Председатель комиссии:

Умова Л.В. и.о. главы сельского поселения Озерки муниципального района Челно-Вершинский Самарской области

Члены комиссии:

Морозов И.А. государственный инспектор Тольяттинского отдела по надзору за промышленной и энергетической безопасностью Средне-Поволжского управления Ростехнадзора (по согласованию)

Мишенин В.Г. государственный инспектор межрегионального отдела по надзору за объектами магистрального трубопроводного транспорта, газораспределения и газопотребления Средне-Поволжского управления Ростехнадзора (по согласованию)

Адаевский В.И. главный государственный инспектор Тольяттинского отдела по надзору за промышленной и энергетической безопасностью Средне-Поволжского управления Ростехнадзора (по согласованию)

Ухтеров И.А. руководитель МКУ «Центр по защите населения и территорий от чрезвычайных ситуаций» (по согласованию)

Зайдуллин М.М. – руководитель МАУ ЦОСМИ (по согласованию)

Лукьянова Н.М. – руководитель МАУ «Орфей» (по согласованию)

ПОСТАНОВЛЕНИЕ
от 18 сентября 2013 года № 38

О начале отопительного сезона.

В связи с резким понижением температуры, руководствуясь пунктом 11.7 Правил технической эксплуатации тепловых энергоустановок (утвержден приказом Минэнерго РФ от 24.03.2003 г. № 115) администрация сельского поселения Озерки муниципального района Челно-Вершинский Самарской области

ПОСТАНОВЛЯЕТ:

1. Начать отопительный сезон с 1 октября 2013 года.

2. Пуск газа осуществить в соответствии с утвержденным графиком пуска газовых котельных сельского поселения Озерки муниципального района Челно-Вершинский Самарской области.

3. Контроль исполнения данного постановления оставляю за собой.

4. Опубликовать настоящее постановление в газете «Официальный вестник»

И.О. Главы сельского поселения Озерки: Л.В.Умова

ПОСТАНОВЛЕНИЕ
от 23 сентября 2013 года № 39

Об утверждении Порядка согласования с Администрацией сельского поселения Озерки муниципального района Челно-Вершинский проведения внеплановых культурно-массовых, молодежных и спортивных мероприятий, проводимых сторонними организациями на территории сельского поселения Озерки

В целях упорядочения размещения временных нестационарных аттракционов, передвижных цирков и зоопарков на территории сельского поселения Озерки, в соответствии с Федеральным законом от 06.10.2003 N 131-ФЗ «Об общих принципах организации местного самоуправления в Российской Федерации», руководствуясь Уставом сельского поселения Озерки, администрация сельского поселения Озерки муниципального района Челно-Вершинский Самарской области

ПОСТАНОВЛЯЕТ:

1. Утвердить Порядок согласования с администрацией сельского поселения Озерки проведения внеплановых культурно-массовых, молодежных и спортивных мероприятий, проводимых сторонними организациями на территории сельского поселения Озерки (приложение).

2. Опубликовать настоящее Постановление в газете «Официальный вестник».

3. Контроль за исполнением Постановления оставить за собой.

И.о. Главы поселения Л.В.Умова.

Приложение
к Постановлению администрации
сельского поселения Озерки
муниципального района Челно-Вершинский
от 23 сентября 2013 г. № 39

Порядок
согласования с администрацией сельского поселения Озерки проведения внеплановых культурно-массовых, молодежных и спортивных мероприятий, проводимых сторонними организациями на территории сельского поселения Озерки

1. Общие положения

1.1. Настоящий Порядок разработан в соответствии с Федеральным законом от 06.10.2003 N 131-ФЗ «Об общих принципах организации местного самоуправления в Российской Федерации», Федеральным законом от 09.02.2007 N 16-ФЗ «О транспортной безопасности», Федеральным законом от 08.11.2007 N 257-ФЗ «Об автомобильных дорогах и о дорожной деятельности в Российской Федерации и о внесении изменений в отдельные законодательные акты Российской Федерации», Федеральным законом от 22.11.1995 N 171-ФЗ «О государственном регулировании производства и оборота этилового спирта, алкогольной и спиртосодержащей продукции», Уставом сельского поселения Озерки.

1.2. Настоящий Порядок распространяется на культурно-массовые, молодежные и спортивные мероприятия, проводимые сторонними организациями на территории сельского поселения Озерки (далее - мероприятия), программа которых предусматривает применение пиротехнических средств, звукоусиливающей аппаратуры мощностью от 3 кВт, требует перекрытия движения автотранспорта, массовое скопление людей. Организаторам мероприятия необходимо получить разрешение на проведение мероприятия при наличии хотя бы одного из выше перечисленных условий.

1.3. Действие настоящего Порядка не распространяется:

- на публичные мероприятия в форме собрания, митинга, демонстрации, шествия или пикетирования либо в различных сочетаниях этих форм, проведение которых регулируется Федеральным законом от 19.06.2004 N 54-ФЗ «О собраниях, митингах, демонстрациях, шествиях и пикетированиях»;

2. Организация проведения внеплановых культурно-массовых, молодежных и спортивных мероприятий, проводимых сторонними организациями на территории сельского поселения Озерки

2.1. Организация проведения мероприятия на территории сельского поселения Озерки производится в следующем порядке:

1) Заявка на проведение мероприятия (далее - заявка) подается организаторами (физическое или юридическое лицо) на имя Главы сельского поселения Озерки в письменной форме не позднее 20 рабочих дней до предполагаемой даты проведения мероприятия.

2) В заявке должны быть указаны:

- фамилия, имя, отчество либо наименование организатора (организаторов), сведения о месте проживания или пребывания (для физических лиц), месте нахождения (для юридических лиц), сведения о государственной регистрации (для юридических лиц) и контактные телефоны;
- дата, время начала и окончания проведения мероприятия;
- место проведения мероприятия;
- в случае необходимости временного ограничения движения транспортных средств на дорогах местного значения в сельском поселении Озерки - участок дороги, на котором требуется ограничить движение транспортных средств, и точное время ограничения движений транспортных средств, необходимое для проведения мероприятия;
- сведения о программе или кратком сценарии мероприятия, его участниках, предполагаемом количестве зрителей;
- сведения о техническом оснащении мероприятия (сценическое оборудование, мощность звукоусиливающей аппаратуры и т.д.);
- сведения об использовании пиротехнических средств.

К заявке должна быть приложена схема размещения оборудования, элементов оформления, размещения участников программы и зрителей при проведении мероприятия.

3) Заявка в установленном порядке передается Главе сельского поселения Озерки

Глава поселения рассматривает представленную заявку с учетом:

- режима торгового обслуживания во время проведения мероприятия (начало и окончание торговли, ассортимент продукции, в т.ч. алкогольной, ограничения по крепости алкоголя или полное его отсутствие в зависимости от контингента участников мероприятия, необходимое количество мест торговли);
- условий обеспечения правопорядка и безопасности при проведении мероприятия;
- условий подготовки территории для мероприятия, установки урн, контейнеров для мусора, уборки территории после мероприятия;

2.2. При рассмотрении заявки учитываются социальная значимость мероприятия, коммерческий интерес организаторов, технические и технологические аспекты обеспечения безопасности.

Мероприятие не может начинаться ранее 9.00 часов и заканчиваться позднее 23.00 часов.

Проведение мероприятия не должно нарушать права и свободы других лиц.

При использовании временных или разборных конструкций (эстрада, навес, трибуны и т.п.) организаторы несут ответственность за надежность изготовленных или арендованных временных конструкций.

ОФИЦИАЛЬНО

2.3. Администрация сельского поселения Озерки вправе изменить время, место (маршрут) проведения мероприятия в целях обеспечения безопасности и правопорядка.

2.4. Отказ в выдаче разрешения на проведение массового мероприятия выдается в случаях:

- целей и формы мероприятия Конституции РФ, законодательству РФ, общепринятым нормам морали и нравственности;

- подача заявления на проведение мероприятия с нарушением требований, установленных данным Порядком, или содержащего недостоверную информацию;

- в уведомлении отсутствие обязательства организаторов по обеспечению общественного порядка, а также, если они или уполномочившие их организации неоднократно не выполняли взятые обязательства по ранее проводимым мероприятиям;

- мероприятия, совпадающие по форме, месту и времени с другим мероприятием, уведомление о котором подано ранее;

- мероприятие, создающее реальную угрозу нормальному функционированию предприятий, учреждений и организаций;

- явное несоответствие характера планируемого массового мероприятия месту его проведения.

2.5. При получении заявки Администрация сельского поселения рассматривает ее в течении 10 дней, принимает решение о выдаче разрешения на проведение мероприятия, по форме согласно приложению №1к настоящему Порядку, либо готовит мотивированный отказ.

3. Особенности проведения мероприятия

3.1. При подготовке и проведении мероприятия организаторы обязаны обеспечить охрану общественного порядка.

3.2. Организаторы мероприятия обязаны задействовать необходимое количество обслуживающего персонала и технических средств для обеспечения безопасного проведения мероприятия.

3.3. Организаторы мероприятия обязаны обеспечить уборку места проведения мероприятия после его окончания.

3.4. Организатор мероприятия обязан заблаговременно заключить договоры с соответствующими службами на проведение уборки мест проведения массового мероприятия и прилегающей территории после проведения мероприятия (либо обеспечить уборку территории собственными силами), на подключение к электросетям и потребление электроэнергии.

3.5. Посетители, зрители и иные участники мероприятия обязаны:

- соблюдать и поддерживать общепринятые нормы поведения, вести себя уважительно по отношению к другим посетителям, зрителям и иным участникам мероприятия, не допускать действий, создающих опасность для окружающих;

- поддерживать чистоту, порядок и соблюдать иные нормы, предусмотренные действующим законодательством и муниципальными правовыми актами;

- выполнять законные распоряжения работников администрации сельского поселения Озерки и правоохранительных органов;

- незамедлительно сообщать администрации сельского поселения Озерки и сотрудникам территориальных органов федеральных органов исполнительной власти, обеспечивающих безопасность граждан при проведении массовых мероприятий, о фактах угрозы или возникновения при проведении массового, мероприятия чрезвычайных, ситуаций, террористических актов, экстремистских проявлений, беспорядков и иных проявлений, которые могут повлечь или повлекли за собой человеческие жертвы, ущерб здоровью людей или окружающей природной среде, материальные потери и нарушение условий жизнедеятельности людей;

- при получении информации об эвакуации действовать согласно указаниям организатора и сотрудников правоохранительных органов, ответственных за обеспечение безопасности и общественного порядка, соблюдая спокойствие и не создавая паники.

3.6. При проведении мероприятия запрещается:

- проносить оружие, огнеопасные, взрывчатые, ядовитые, пахучие и радиоактивные вещества, колющие, режущие и другие опасные предметы, стеклянную посуду, крупногабаритные вещи;

- курить и распивать спиртные напитки в неустановленных местах;

- находиться в состоянии алкогольного опьянения, оскорбляющем человеческое достоинство и общественную нравственность;

- осуществлять торговлю, наносить надписи и расклеивать плакаты, объявления и другую продукцию информационного содержания без письменного разрешения организатора;

- носить или выставлять напоказ знаки или иную символику, направленную на разжигание расовой, социальной, национальной и религиозной ненависти, пропагандирующую насилие.

4. Контроль за проведением мероприятия

4.1. Контроль за проведением мероприятия возлагается на Администрацию сельского поселения Озерки.

4.2. При неисполнении требований настоящего Порядка нарушители несут ответственность в соответствии с действующим законодательством.

4.3. Расходы, связанные с медицинским и техническим обеспечением мероприятия (транспортом, охраной общественного порядка, организацией работы торговли, рекламой, уборкой территории после проведения мероприятия), возлагаются на организаторов.

4.4. Ответственность по искам о возмещении причиненного в результате проведения мероприятия вреда несут организаторы мероприятия в соответствии с действующим законодательством.

Приложение N 1
к Порядку согласования
с администрацией сельского поселения Озерки
проведения внеплановых культурно-массовых,
молодежных и спортивных мероприятий,
проводимых сторонними организациями
на территории сельского поселения Озерки

Разрешение
на проведение внеплового культурно-массового,
молодежного и спортивного мероприятия, проводимого сторонними
организациями на территории сельского поселения Озерки

N _____ «__» _____ 20__ год

Организации _____ действующей на _____ основании _____ разрешается проведение массового _____ мероприятия _____ Место, время, сроки проведения _____ Форма проведения _____. Количество участников _____.

Глава сельского поселения Л.М.Панина

АДМИНИСТРАЦИЯ СЕЛЬСКОГО ПОСЕЛЕНИЯ ЧУВАШСКОЕ УРМЕТЬЕВО МУНИЦИПАЛЬНОГО РАЙОНА ЧЕЛНО-ВЕРШИНСКИЙ САМАРСКОЙ ОБЛАСТИ
ПОСТАНОВЛЕНИЕ
от 17 сентября 2013 года № 24

О признании утратившим силу постановления администрации сельского поселения Чувашское Урметьево от 29 июля 2013 года № 18 «О проведении публичных слушаний по проекту генерального плана сельского поселения Чувашское Урметьево муниципального района Челно-Вершинский Самарской области» и заключения о результатах публичных слушаний в сельском поселении Чувашское Урметьево от 02 сентября 2013 года.

Руководствуясь Федеральным законом «Об общих принципах организации местного самоуправления в Российской Федерации» от 06.10.2003 г. № 131-ФЗ, Уставом сельского поселения Чувашское Урметьево муниципального района Челно-Вершинский Самарской области, в соответствии с Порядком организации и проведения публичных слушаний на территории сельского поселения Чувашское Урметьево муниципального района Челно-Вершинский Самарской области, утвержденным решением Собрания представителей сельского поселения Чувашское Урметьево муниципального района Челно-Вершинский Самарской области от 10.03.2010 года № 93, администрация сельского поселения Чувашское Урметьево муниципального района Челно-Вершинский Самарской области

ПОСТАНОВЛЕТ:

1. Признать утратившим силу постановление администрации сельского поселения Чувашское Урметьево муниципального района Челно-Вершинский Самарской области от 29 июля 2013 года № 18 «О проведении публичных слушаний по проекту генерального плана сельского поселения Чувашское Урметьево муниципального района Челно-Вершинский Самарской области».

2. Признать утратившим силу заключение о результатах публичных слушаний в сельском поселении Чувашское Урметьево муниципального района Челно-Вершинский Самарской области по вопросу проекта генерального плана сельского поселения Чувашское Урметьево муниципального района Челно-Вершинский Самарской области от 02 сентября 2013 года.

3. Опубликовать настоящее решение в газете «Официальный вестник».

Глава сельского поселения Чувашское Урметьево В.Д. Аитов

АДМИНИСТРАЦИЯ СЕЛЬСКОГО ПОСЕЛЕНИЯ СИДЕЛЬКИНО МУНИЦИПАЛЬНОГО РАЙОНА ЧЕЛНО-ВЕРШИНСКИЙ САМАРСКОЙ ОБЛАСТИ
ПОСТАНОВЛЕНИЕ
от 17 сентября 2013 года № 29

О признании утратившим силу постановления администрации сельского поселения Сиделькино от 30 августа 2013 года № 27 «О проведении публичных слушаний по проекту генерального плана сельского поселения Сиделькино муниципального района Челно-Вершинский Самарской области»

Руководствуясь Федеральным законом «Об общих принципах организации местного самоуправления в Российской Федерации» от 06.10.2003 г. № 131-ФЗ, Уставом сельского поселения Сиделькино муниципального района Челно-Вершинский Самарской области, в соответствии с Порядком организации и проведения публичных слушаний на территории сельского поселения Сиделькино муниципального района Челно-Вершинский Самарской области, утвержденным решением Собрания представителей сельского поселения Сиделькино муниципального района Челно-Вершинский Самарской области от 10.03.2010 года № 42, администрация сельского поселения Сиделькино муниципального района Челно-Вершинский Самарской области

ПОСТАНОВЛЕТ:

1. Признать утратившим силу постановление администрации сельского поселения Сиделькино муниципального района Челно-Вершинский Самарской области от 30 августа 2013 года № 27 «О проведении публичных слушаний по проекту генерального плана сельского поселения Сиделькино муниципального района Челно-Вершинский Самарской области»

2. Опубликовать настоящее решение в газете «Официальный вестник».

Глава сельского поселения Сиделькино М.Н. Турлачев

АДМИНИСТРАЦИЯ СЕЛЬСКОГО ПОСЕЛЕНИЯ ОЗЕРКИ МУНИЦИПАЛЬНОГО РАЙОНА ЧЕЛНО-ВЕРШИНСКИЙ САМАРСКОЙ ОБЛАСТИ
ПОСТАНОВЛЕНИЕ
от 17 сентября 2013 года № 34

О признании утратившим силу постановления администрации сельского поселения Озерки от 7 июня 2013 года № 21 «О проведении публичных слушаний по проекту генерального плана сельского поселения Озерки муниципального района Челно-Вершинский Самарской области» и заключения о результатах публичных слушаний в сельском поселении Озерки от 19 июля 2013 года.

Руководствуясь Федеральным законом «Об общих принципах организации местного самоуправления в Российской Федерации» от 06.10.2003 г. № 131-ФЗ, Уставом сельского поселения Озерки муниципального района Челно-Вершинский Самарской области, в соответствии с Порядком организации и проведения публичных слушаний на территории сельского поселения Озерки муниципального района Челно-Вершинский Самарской области, утвержденным решением Собрания представителей сельского поселения Озерки муниципального района Челно-Вершинский Самарской области от 10.03.2010 года № 96, администрация сельского поселения Озерки муниципального района Челно-Вершинский Самарской области

ПОСТАНОВЛЕТ:

1. Признать утратившим силу постановление администрации сельского поселения Озерки муниципального района Челно-Вершинский Самарской области от 7 июня 2013 года № 21 «О проведении публичных слушаний по проекту генерального плана сельского поселения Озерки муниципального района Челно-Вершинский Самарской области».

2. Признать утратившим силу заключение о результатах публичных слушаний в сельском поселении Озерки муниципального района Челно-Вершинский Самарской области по вопросу проекта генерального плана сельского поселения Озерки муниципального района Челно-Вершинский Самарской области от 19 июля 2013 года.

3. Опубликовать настоящее решение в газете «Официальный вестник».

И.О. Главы сельского поселения Озерки: Л.В.Умова

АДМИНИСТРАЦИЯ СЕЛЬСКОГО ПОСЕЛЕНИЯ ТОКМАКЛА МУНИЦИПАЛЬНОГО РАЙОНА ЧЕЛНО-ВЕРШИНСКИЙ САМАРСКОЙ ОБЛАСТИ
ПОСТАНОВЛЕНИЕ
от 17.09.2013 г. № 34

Об отмене Постановления администрации сельского поселения Токмакла муниципального района Челно-Вершинский от 26.08.2013 года № 32

В соответствии с Федеральным законом от 6.10.2003 года №131-ФЗ «Об общих принципах организации местного самоуправления в Российской Федерации», администрация сельского пселения Токмакла муниципального района Челно-Вершинский Самарской области

ПОСТАНОВЛЯЕТ:

1. Отменить Постановление Администрации сельского поселения Токмакла «О проведении публичных слушаний до проекту Генерального плана сельского поселения Токмакла муниципального района Челно-Вершинский Самарской области» от 26 августа 2013 года № 32
2. Опубликовать настоящее постановление в газете «Официальный вестник»
3. Постановление вступает в силу со дня его официального опубликования.

Глава поселения Сунчелеева Т.А.

АДМИНИСТРАЦИЯ СЕЛЬСКОГО ПОСЕЛЕНИЯ КАМЕННЫЙ БРОД МУНИЦИПАЛЬНОГО РАЙОНА ЧЕЛНО-ВЕРШИНСКИЙ САМАРСКОЙ ОБЛАСТИ
ПОСТАНОВЛЕНИЕ
от 17 сентября 2013 года № 41

О признании утратившим силу постановления администрации сельского поселения Каменный Брод от 26 августа 2013 года № 39 «О проведении публичных слушаний по проекту генерального плана сельского поселения Каменный Брод муниципального района Челно-Вершинский Самарской области»

Руководствуясь Федеральным законом «Об общих принципах организации местного самоуправления в Российской Федерации» от 06.10.2003 г. № 131-ФЗ, Уставом сельского поселения Каменный Брод муниципального района Челно-Вершинский Самарской области, в соответствии с Порядком организации и проведения публичных слушаний на территории сельского поселения Каменный Брод муниципального района Челно-Вершинский Самарской области, утвержденным решением Собрания представителей сельского поселения Каменный Брод муниципального района Челно-Вершинский Самарской области от 10.03.2010 года № 66, администрация сельского поселения Каменный Брод муниципального района Челно-Вершинский Самарской области

ПОСТАНОВЛЕТ:

1. Признать утратившим силу постановление администрации сельского поселения Каменный Брод муниципального района Челно-Вершинский Самарской области от 26 августа 2013 года № 39 «О проведении публичных слушаний по проекту генерального плана сельского поселения Каменный Брод муниципального района Челно-Вершинский Самарской области»
2. Опубликовать настоящее решение в газете «Официальный вестник».

Глава сельского поселения Каменный Брод В.А. Петухов

АДМИНИСТРАЦИЯ СЕЛЬСКОГО ПОСЕЛЕНИЯ ЭШТЕБЕНЬКИНО МУНИЦИПАЛЬНОГО РАЙОНА ЧЕЛНО-ВЕРШИНСКИЙ САМАРСКОЙ ОБЛАСТИ
ПОСТАНОВЛЕНИЕ
от 17 сентября 2013 года № 43

О признании утратившим силу постановления администрации сельского поселения Эштебенькино от 26 августа 2013 года № 37 «О проведении публичных слушаний по проекту генерального плана сельского поселения Эштебенькино муниципального района Челно-Вершинский Самарской области»

Руководствуясь Федеральным законом «Об общих принципах организации местного самоуправления в Российской Федерации» от 06.10.2003 г. № 131-ФЗ, Уставом сельского поселения Эштебенькино муниципального района Челно-Вершинский Самарской области, в соответствии с Порядком организации и проведения публичных слушаний на территории сельского поселения Эштебенькино муниципального района Челно-Вершинский Самарской области, утвержденным решением Собрания представителей сельского поселения Эштебенькино муниципального района Челно-Вершинский Самарской области от 10.03.2010 года № 98, администрация сельского поселения Эштебенькино муниципального района Челно-Вершинский Самарской области

ПОСТАНОВЛЕТ:

1. Признать утратившим силу постановление администрации сельского поселения Эштебенькино муниципального района Челно-Вершинский Самарской области от 26 августа 2013 года № 37 «О проведении публичных слушаний по проекту генерального плана сельского поселения Эштебенькино муниципального района Челно-Вершинский Самарской области».
2. Опубликовать настоящее решение в газете «Официальный вестник».

Глава сельского поселения Эштебенькино: Л.В. Соколова

Заключение о результатах публичных слушаний в сельском поселении Краснояриха муниципального района Челно-Вершинский Самарской области по вопросу о проекте Генерального плана сельского поселения Краснояриха муниципального района Челно-Вершинский Самарской области

25 сентября 2013 года

1. Дата проведения публичных слушаний – с 26 августа 20J3 года по 25 сентября 2013 года.
2. Место проведения публичных слушаний – Самарская область, Челно-Вершинский район, село Краснояриха, ул. Школьная, 2.
3. Основание проведения публичных слушаний – постановление Главы сельского поселения Краснояриха муниципального района Челно-Вершинский Самарской области от 19.08.2013 2013 года № 38 «О проведении публичных слушаний по проекту генерального плана сельского поселения Краснояриха муниципального района Челно-Вершинский Самарской области», опубликованное в газете «Официальный вестник» от 26 августа 2013 года, спецвыпуск.
4. Вопрос, вынесенный на публичные слушания – проект Генерального плана сельского поселения Краснояриха муниципального района Челно-Вершинский Самарской области (далее также – проект Генерального плана).
5. Мероприятия по информированию жителей сельского поселения Краснояриха муниципального района Челно-Вершинский Самарской области по проекту Генерального плана проведены:
в поселке Воскресенка – 27 августа 2013 года в 18:00, приняли участие 7 человек;
в поселке Иорякино – 28 августа 2013 года в 18:00, приняли участие 9 человек;
в селе Краснояриха– 29 августа 2013 года в 18:00, по адресу: приняли участие 13 человек;
в поселке Крыловка – 30 августа 2013 года в 18:00, приняли участие 5 человек;
в поселке Малый Нурлат – 3 сентября 2013 года в 18:00, приняли участие 3 человек;
в поселке Новый Нурлат – 4 сентября 2013 года в 18:00, приняли участие 7 человек;
в поселке Ташла – 5 сентября 2013 года в 18:00, приняли участие 3 человека;
в поселке Советский Нурлат – 6 сентября 2013 года в 18:00, приняли участие 5 человек;
в поселке Советское Иглайкино – 9 сентября 2013 года в 18:00, приняли участие 4 человека;
в селе Шламка – 10 сентября 2013 года в 18:00, приняли участие 7 человек.
6. Мнения, предложения и замечания по проекту Генерального плана внесли в протокол публичных слушаний 12 человек.
7. Обобщенные сведения, полученные при учете мнений, выраженных жителями сельского поселения Краснояриха муниципального района Челно-Вершинский Самарской области и иными заинтересованными лицами, по проекту Генерального плана:
7.1. Мнения о целесообразности принятия проекта Генерального плана в редакции, вынесенной на публичные слушания, и другие мнения, содержащие положительную оценку по вопросу публичных слушаний, высказали 10 человек.
7.2. Мнения, содержащие отрицательную оценку во вопросу публичных слушаний, не высказаны.
7.3. Замечания и предложения по проекту Генерального плана:
1) считаю необходимым уточнить в Положении о территориальном планировании характеристики объектов, в отношении которых они не указаны;
2) полагаю необходимым:
- обеспечить соответствие условных обозначений, используемых на картах генерального плана условным обозначениям, предусмотренным требованиями к описанию и отображению в документах территориального планирования объектов федерального значения, объектов регионального значения, объектов местного значения, утвержденными приказом Министерства регионального развития Российской Федерации от 30.01.2012 № 19 (например, условного обозначения зоны специального назначения, условного обозначения реконструируемых объектов и иных условных обозначений);
- при отображении границ населенных пунктов обеспечить учет данных о границах существующих земельных участков, содержащихся в Государственном кадастре недвижимости;
- обеспечить соответствие друг другу информации, отображенной в Положении о территориальном планировании, и информации, отображенной на картографических материалах проекта генерального плана.
8. По результатам рассмотрения мнений, замечаний и предложений участников публичных слушаний до проекту Генерального плана рекомендуется принять указанный проект в редакции, вынесенной на публичные слушания, с учетом замечаний и предложений, указанных в пункте 7.3 настоящего заключения.

Глава сельского поселения Краснояриха Усманов Ф.А.

ГЛАВА СЕЛЬСКОГО ПОСЕЛЕНИЯ ОЗЕРКИ МУНИЦИПАЛЬНОГО РАЙОНА ЧЕЛНО-ВЕРШИНСКИЙ САМАРСКОЙ ОБЛАСТИ
ПОСТАНОВЛЕНИЕ
от 18 сентября 2013 года № 35

О проведении публичных слушаний по проекту Генерального плана сельского поселения Озерки муниципального района Челно-Вершинский Самарской области

В целях соблюдения права человека на благоприятные условия жизнедеятельности, прав и законных интересов правообладателей земельных участков и объектов капитального строительства в соответствии с частью 11 статьей 24, статьей 28 Градостроительного кодекса Российской Федерации, руководствуясь статьей 28 Федерального закона от 06 октября 2003 года № 131-ФЗ «Об общих принципах организации местного самоуправления в Российской Федерации», Уставом сельского поселения Озерки муниципального района Челно-Вершинский Самарской области, Порядком организации и проведения публичных слушаний в сельском поселении Озерки муниципального района Челно-Вершинский Самарской области, утвержденным решением Собрания представителей сельского поселения Озерки муниципального района Челно-Вершинский Самарской области от 10 марта 2010 № 96, постановляю:

1. Провести на территории сельского поселения Озерки муниципального района Челно-Вершинский Самарской области публичные слушания по проекту Генерального плана сельского поселения Озерки муниципального района Челно-Вершинский Самарской области (далее – проект генерального плана).

2. Срок проведения публичных слушаний по проекту генерального плана – с 27 сентября 2013 года по 28 октября 2013 года.

3. Срок проведения публичных слушаний исчисляется со дня официального опубликования

ОФИЦИАЛЬНО

настоящего постановления до дня официального опубликования заключения о результатах публичных слушаний.

4. Организмы, уполномоченным на организацию и проведение публичных слушаний в соответствии с настоящим постановлением, является Администрация сельского поселения Озерки муниципального района Челно-Вершинский Самарской области (далее также – Администрация поселения).

5. Представление участниками публичных слушаний предложений и замечаний по проекту генерального плана, а также их учет осуществляется в соответствии с Порядком организации и проведения публичных слушаний в сельском поселении Озерки муниципального района Челно-Вершинский Самарской области, утвержденным решением Собрания представителей сельского поселения Озерки муниципального района Челно-Вершинский Самарской области от 10 марта 2010 № 96.

6. Место проведения публичных слушаний (место ведения протокола публичных слушаний) в сельском поселении Озерки муниципального района Челно-Вершинский Самарской области: 446848, Самарская область, Челно-Вершинский район, село Озерки, ул. Центральная, 3.

7. Провести мероприятия по информированию жителей поселения по вопросу публичных слушаний в каждом населенном пункте:

в деревне Ермоловка – 7 октября 2013 года в 18:00, по адресу: Самарская область, Челно-Вершинский район, д. Ермоловка, ул. Газовая, дом 17;

в поселке Калиновый Куст – 8 октября 2013 года в 18:00, по адресу: Самарская область, Челно-Вершинский район, пос. Калиновый Куст, ул. Ягодная, дом 2;

в селе Кривозерка – 9 октября 2013 года в 18:00, по адресу: Самарская область, Челно-Вершинский район, с. Озерки, ул. Школьная, 1;

в селе Кротовка – 10 октября 2013 года в 18:00, по адресу: Самарская область, Челно-Вершинский район, с. Кротовка, ул. Центральная, 3;

в селе Озерки – 11 октября 2013 года в 18:00, по адресу: Самарская область, Челно-Вершинский район, с. Озерки, ул. Школьная, 1;

в селе Чиствка – 14 октября 2013 года в 20:00, по адресу: Самарская область, Челно-Вершинский район, с. Чиствка, ул. Школьная, 75;

в поселке Подлесный – 15 октября 2013 года в 18:00, по адресу: Самарская область, Челно-Вершинский район, пос. Подлесный, ул. Полевая, дом 6;

в поселке Покровка – 16 октября 2013 года в 18:00, по адресу: Самарская область, Челно-Вершинский район, с. Кротовка, ул. Центральная, 3;

в поселке Шихан – 17 октября 2013 года в 18:00, по адресу: Самарская область, Челно-Вершинский район, с. Кротовка, ул. Центральная, 3.

8. Администрация поселения в целях доведения до населения информации о содержании проекта генерального плана обеспечить организацию выставок в местах проведения публичных слушаний (местах ведения протокола публичных слушаний) и месте проведения мероприятия по информированию жителей поселения по вопросу публичных слушаний.

9. Прием замечаний и предложений по проекту генерального плана от жителей поселения и иных заинтересованных лиц осуществляется по адресу, указанному в пункте 6 настоящего постановления, в рабочие дни с 10 часов до 19 часов, в субботу с 12 часов до 17 часов.

10. Прием замечаний и предложений от жителей поселения и иных заинтересованных лиц по проекту генерального плана прекращается 18 октября 2013 года.

11. Назначить лицом, ответственным за ведение протокола публичных слушаний, протоколов мероприятий по информированию жителей поселения по вопросу публичных слушаний главу сельского поселения Озерки Панину Ларису Михайловну.

12. Опубликовать настоящее постановление в газете «Официальный вестник».

13. Администрация поселения в целях заблаговременного ознакомления жителей поселения и иных заинтересованных лиц с проектом генерального плана обеспечить:

размещение проекта генерального плана на официальном сайте Администрации муниципального района Челно-Вершинский в информационно-телекоммуникационной сети «Интернет» - http://челно-вершины.рф;

беспрепятственный доступ к ознакомлению с проектом генерального плана в здании Администрации поселения (в соответствии с режимом работы Администрации поселения).

14. В случае, если настоящее постановление будет опубликовано позднее календарной даты начала публичных слушаний, указанной в пункте 2 настоящего постановления, то дата начала публичных слушаний исчисляется со дня официального опубликования настоящего постановления. При этом установленные в настоящем постановлении календарная дата, до которой осуществляется прием замечаний и предложений от жителей поселения и иных заинтересованных лиц, а также дата окончания публичных слушаний переносятся на соответствующее количество дней.

И.о. главы сельского поселения Озерки Л.В. Умова

ПОЛОЖЕНИЕ О ТЕРРИТОРИАЛЬНОМ ПЛАНИРОВАНИИ СЕЛЬСКОГО ПОСЕЛЕНИЯ ОЗЕРКИ МУНИЦИПАЛЬНОГО РАЙОНА ЧЕЛНО-ВЕРШИНСКИЙ САМАРСКОЙ ОБЛАСТИ

1. Общие положения

1.1. В соответствии с градостроительным законодательством Генеральный план сельского поселения Озерки муниципального района Челно-Вершинский Самарской области (далее – Генеральный план) является документом территориального планирования муниципального образования. Генеральным планом определено, исходя из совокупности социальных, экономических, экологических и иных факторов, размещение объектов местного значения поселения Озерки муниципального района Челно-Вершинский Самарской области в целях обеспечения их устойчивого развития, развития инженерной, транспортной и социальной инфраструктур, обеспечения учета интересов граждан и их объединений, Российской Федерации, субъектов Российской Федерации, муниципальных образований.

1.2. Генеральный план разработан в соответствии с Конституцией Российской Федерации, Градостроительным кодексом Российской Федерации, земельным кодексом Российской Федерации, Федеральным законом «Об общих принципах организации законодательных (представительных) и исполнительных органов государственной власти субъектов Российской Федерации», иными федеральными законами и нормативными правовыми актами Российской Федерации, законами и иными нормативными правовыми актами Самарской области, Уставом сельского поселения Озерки муниципального района Челно-Вершинский Самарской области, иными нормативными правовыми актами муниципального района Челно-Вершинский Самарской области.

1.3. При осуществлении территориального планирования сельского поселения Озерки учтены интересы Российской Федерации, Самарской области, муниципального района Челно-Вершинский по реализации подномочий федеральных органов государственной власти, органов государственной власти Самарской области и органов местного самоуправления муниципального района Челно-Вершинский, а также необходимость создания благоприятных условий для реализации на территории Самарской области приоритетных национальных проектов, федеральных и областных целевых программ, программ развития муниципального района Челно-Вершинский.

1.4. Генеральный план разработан на основе Стратегии социально-экономического развития Самарской области на период до 2020 года, одобренной постановлением Правительства Самарской области от 09.10.2006 № 129, планов и программ комплексного социально-экономического развития муниципального района Челно-Вершинский и сельского поселения Озерки.

1.5. При подготовке Генерального плана учтены:

программы, принятые в установленном порядке и реализуемые за счет средств федерального бюджета, бюджета Самарской области, бюджета муниципального района Челно-Вершинский, бюджета сельского поселения Озерки;

решения органов государственной власти, органов местного самоуправления, иных главных распорядителей средств соответствующих бюджетов, предусматривающие создание на территории сельского поселения Озерки объектов федерального значения, объектов регионального значения, объектов местного значения;

инвестиционные программы субъектов естественных монополий, организаций коммунального комплекса;

сведения, содержащиеся в федеральной государственной информационной системе территориального планирования;

Схема территориального планирования Самарской области, утвержденная постановлением Правительства Самарской области от 13.12.2007 № 261;

Схема территориального планирования муниципального района Челно-Вершинский Самарской области, утвержденная решением Собрания представителей муниципального района Челно-Вершинский Самарской области от _____ № _____;

предложения заинтересованных лиц.

1.6. Генеральный план включает:

положение о территориальном планировании сельского поселения Озерки;

карту границ населенных пунктов, входящих в состав сельского поселения Озерки муниципального района Челно-Вершинский Самарской области (М 1:25 000);

карту функциональных зон сельского поселения Озерки муниципального района Челно-Вершинский Самарской области (М 1:25 000);

карту функциональных зон сельского поселения Озерки муниципального района Челно-Вершинский Самарской области (М 1:10 000);

карты планируемого размещения объектов местного значения сельского поселения Озерки муниципального района Челно-Вершинский Самарской области.

1.7. Положение о территориальном планировании сельского поселения Озерки муниципального района Челно-Вершинский Самарской области включает:

сведения о видах, назначении и наименованиях планируемых для размещения объектов местного значения сельского поселения Озерки, их основные характеристики, их местоположение (для объектов местного значения, не являющихся линейными объектами, указываются функциональные зоны), а также характеристики зон с особыми условиями использования территорий в случае, если установление таких зон требуется в связи с размещением данных объектов;

параметры функциональных зон, а также сведения о планируемых для размещения в них объектах федерального значения, объектах регионального значения, объектах местного значения муниципального района Челно-Вершинский, объектов местного значения сельского поселения Озерки, за исключением линейных объектов.

1.8. Карты планируемого размещения объектов местного значения сельского поселения Озерки включают:

карту планируемого размещения объектов инженерной инфраструктуры местного значения сельского поселения Озерки муниципального района Челно-Вершинский Самарской области (М 1:5 000);

карту планируемого размещения объектов транспортной инфраструктуры местного значения сельского поселения Озерки муниципального района Челно-Вершинский Самарской области (М 1:10 000);

карту планируемого размещения объектов местного значения сельского поселения Озерки муниципального района Челно-Вершинский Самарской области (М 1:5 000).

1.9. На картах планируемого размещения объектов местного значения сельского поселения Озерки отображаются планируемые для размещения объекты местного значения – объекты капитального строительства, иные объекты, территории, которые необходимы для осуществления органами местного самоуправления сельского поселения Озерки полномочий по вопросам местного значения сельского поселения и в пределах переданных государственных полномочий в соответствии с федеральными законами, законами Самарской области, Уставом сельского поселения Озерки и оказывают существенное влияние на социально-экономическое развитие сельского поселения Озерки.

1.10. Виды объектов местного значения сельского поселения Озерки, отображенные на картах планируемого размещения объектов местного значения сельского поселения Озерки, соответствуют требованиям части 2.1 статьи 5 закона Самарской области от 12.07.2006 № 90-ГД «О градостроительной деятельности на территории Самарской области».

1.11. Реализация Генерального плана осуществляется путем выполнения мероприятий, которые предусмотрены программами социально-экономического развития и целевыми программами, утверждаемыми органами местного самоуправления сельского поселения Озерки, и реализуемыми за счет средств местного бюджета, или нормативными правовыми актами Администрации сельского поселения Озерки об установлении отдельных расходных обязательств, или инвестиционными программами организаций коммунального комплекса. Указанные мероприятия могут включать:

1) подготовку и утверждение документации по планировке территории в соответствии с Генеральным планом;

2) принятие в порядке, установленном законодательством Российской Федерации, решений о резервировании земель, об изъятии, в том числе путем выкупа, земельных участков для муниципальных нужд, о переводе земель или земельных участков из одной категории в другую;

3) создание объектов местного значения сельского поселения Озерки на основании документации по планировке территории.

1.12. Программы, реализуемые за счет средств бюджета сельского поселения Озерки, решения органов местного самоуправления сельского поселения Озерки, предусматривающие создание объектов местного значения сельского поселения Озерки, инвестиционные программы субъектов естественных монополий, организаций коммунального комплекса, принятые до утверждения Генерального плана и предусматривающие создание объектов местного значения сельского поселения Озерки, подлежащих в соответствии с частью 2.1 статьи 5 Закона Самарской области от 12.07.2006 № 90-ГД «О градостроительной деятельности на территории Самарской области» отображению в Генеральном плане, но не предусмотренных Генеральным планом, подлежат в двухмесячный срок с даты утверждения Генерального плана приведению в соответствие с Генеральным планом.

1.13. В случае если программы, реализуемые за счет средств бюджета сельского поселения Озерки, решения органов местного самоуправления сельского поселения Озерки, предусматривающие создание объектов местного значения сельского поселения Озерки, инвестиционные программы субъектов естественных монополий, организаций коммунального комплекса принимаются после утверждения Генерального плана и предусматривают создание объектов местного значения сельского поселения Озерки, подлежащих в соответствии с частью 2.1 статьи 5 Закона Самарской области от 12.07.2006 № 90-ГД «О градостроительной деятельности на территории Самарской области» отображению в Генеральном плане, но не предусмотренных Генеральным планом, в Генеральный план в пятимесячный срок с даты утверждения таких программ и принятия таких решений вносятся соответствующие изменения.

1.14. Указанные в настоящем Положении характеристики планируемых для размещения объектов местного значения сельского поселения Озерки (площадь, протяженность, количество мест и иные) являются ориентировочными и подлежат уточнению в документации по планировке территории и в проектной документации на соответствующие объекты.

1.15. Характеристики зон с особыми условиями использования территории планируемых объектов местного значения сельского поселения Озерки, в случае если установление таких зон требуется в связи с размещением данных объектов, определены в соответствии с законодательством Российской Федерации.

Размеры санитарно-защитных зон планируемых объектов местного значения сельского поселения Озерки, являющихся источниками воздействия на среду обитания, определены в соответствии с СанПиН 2.2.1/2.1.1.1200-03 «Санитарно-защитные зоны и санитарная классификация предприятий, сооружений и иных объектов», утвержденными Постановлением Главного государственного санитарного врача РФ от 25.09.2007 № 74 (далее также – СанПиН 2.2.1/2.1.1.1200-03).

Размеры санитарно-защитных зон планируемых объектов местного значения сельского поселения Озерки, являющихся источниками воздействия на среду обитания, для которых СанПиН 2.2.1/2.1.1.1200-03 не установлены размеры санитарно-защитной зоны и рекомендуемые разрывы, а также размеры санитарно-защитных зон планируемых объектов местного значения сельского поселения Озерки I - III класса опасности определяются проектами ориентировочного размера санитарно-защитной зоны соответствующих объектов.

1.16. Отображение на картах Генерального плана планируемых для размещения объектов федерального значения, объектов регионального значения, объектов местного значения муниципального района Челно-Вершинский не определяет их местоположение, а осуществляется в целях определения функциональных зон их размещения.

1.17. Отображение на картах Генерального плана существующих и планируемых объектов, не являющихся объектами федерального значения, объектами регионального значения, объектами местного значения, осуществляется в информационных целях.

2. Сведения о видах, назначении и наименованиях планируемых для размещения объектов местного значения сельского поселения Озерки муниципального района Челно-Вершинский Самарской области, их основные характеристики и местоположение

2.1. Объекты местного значения в сфере физической культуры и массового спорта

№п/п	Назначение инаименование объекта	Местоположениеобъекта	В и д работ, которыйпланируется в целяхразмещения объекта	Срок,до которого планируется размещение объекта, г.	Основные характеристики объекта	Характеристики зон с особыми условиями использования территорий
						П л о щ а д ь земельногоучастка, га
					Площадь объекта,га	Иные характеристики
1.	Физкультурно-оздоровительный комплекс строительство 2033 - 0,6	село Озерки, ул. Центральная			площадь зала 540 кв.м	Установление зон с особыми условиями использования территорий в связи с размещением объекта не требуется
2.	Плоскостное спортивное сооружение строительство 2033 - 0,6	село Озерки, ул. Центральная				

2.2. Объекты местного значения в сфере культуры

№п/п	Назначение инаименование объекта	Местоположениеобъекта	В и д работ, которыйпланируется в целяхразмещения объекта	Срок,до которого планируется размещение объекта, г.	Основные характеристики объекта	Характеристики зон с особыми условиями использования территорий (ЗСО)
						П л о щ а д ь земельногоучастка
					Площадь объекта, га	Иные характеристики
1.	Сельский дом культуры реконструкция 2033 - - 150 мест	село Озерки, ул. Школьная, 1				Установление зон с особыми условиями использования территорий в связи с размещением объекта не требуется
2.	Сельский дом культуры реконструкция 2033 - - 200 мест	село Чиствка, ул. Школьная, 75				
3.	Сельский клуб строительство 2033 - - 150 мест	село Кротовка, ул. Центральная, 3				реконструкция 2033

2.3. Объекты местного значения в сфере создания условий для массового отдыха жителей и организации обустройства мест массового отдыха населения

№п/п	Назначение инаименование объекта	Местоположениеобъекта	В и д работ, которыйпланируется в целяхразмещения объекта	Срок,до которого планируется размещение объекта, г.	Основные характеристики объекта	Характеристики зон с особыми условиями использования территорий (ЗСО)
						П л о щ а д ь земельногоучастка
					Площадь объекта, га	Иные характеристики
1.	Сквер строительство 2033 - - 0,38	село Озерки, между ул. Молодежная и ул. Центральная				Установление зон с особыми условиями использования территорий в связи с размещением объекта не требуется
2.	Сквер 1,37	село Чиствка, ул. Школьная	строительство	2033	-	
3.	Сквер 0,43	село Озерки, ул. Молодежная	строительство	2033	-	
4.	Сквер 0,2	село Озерки, ул. Заречная	строительство	2033	-	

2.4. Объекты местного значения в сфере создания условий для обеспечения жителей поселения услугами бытового обслуживания

№п/п	Назначение инаименование объекта	Местоположениеобъекта	В и д работ, которыйпланируется в целяхразмещения объекта	Срок,до которого планируется размещение объекта, г.	Основные характеристики объекта	Характеристики зон с особыми условиями использования территорий (ЗСО)
						П л о щ а д ь земельногоучастка
					Площадь объекта	Иные характеристики
1.	Предприятие коммунально-бытового обслуживания строительство 2033 - - 2,845	село Озерки, ул. Центральная			прачечная на 64 кг белья в смену, баня на 4 мест, химчистка на 3,2 кг белья в смену, 13 рабочих мест	В соответствии с СанПиН 2.2.1/2.1.1.1200-03 ориентировочный размер санитарно-защитной зоны объекта – 100 м
			площадь № 4		0,645	
			площадь № 5		0,561	
			площадь № 6		0,33	

2.5. Объекты местного значения в сфере водоснабжения

№п/п	Назначение инаименование объекта	Местоположениеобъекта	В и д работ, которыйпланируется в целяхразмещения объекта	Срок,до которого планируется размещение объекта, г.	Основные характеристики объекта	Характеристики зон с особыми условиями использования территорий (ЗСО)
						Протяженность, км
						Иные характеристики
1.	Водопроводные сети строительство 2033 - - 0,832	село Кротовка, в том числе:				В соответствии с СанПиН 2.1.4.1110-02 ширина санитарно-защитной полосы следует принимать по обе стороны от крайних линий водопровода:при отсутствии грунтовых вод - не менее 10 м при диаметре водоводов до 1000 мм; при наличии грунтовых вод - не менее 50 м вне зависимости от диаметра водоводов
			ул. Центральная, ул. Кольцевая			
			площадь № 4		0,645	
			площадь № 5		0,561	
			площадь № 6		0,33	
2.	Водопроводные сети строительство 2033 - - 0,83	село Озерки, площадь № 1				
3.	Водопроводные сети строительство 2033 - - 0,82	поселок Подлесный, площадь № 3				
4.	Водопроводные сети строительство 2033 - - 3 шт. увеличение производительности на 230 куб.м	село Чиствка, в том числе:				В соответствии с СанПиН 2.1.4.1110-02 радиус 2-го и 3-его поясов ЗСО определяются на основании гидрогеологических расчетов
			площадь № 7		0,315	
			ул. Полевая, ул. Приоважная			1,017
5.	Водозабор на юго-востоке села Озерки увеличение производительности на 150 куб.м			реконструкция 2033	-	
6.	Водозабор на юго-востоке села Кротовка увеличение производительности на 133 куб.м			реконструкция 2033	-	
7.	Водозабор на юго-западе села Чиствка увеличение производительности на 133 куб.м			реконструкция 2033	-	
8.	Резервуар строительство 2033 - - 2 х 30 куб.м	поселок Подлесный, ул. Центральная				В соответствии с СанПиН 2.1.4.1110-02 граница первого пояса ЗСО водопроводных сооружений принимается на расстоянии не менее 15 м от объекта
9.	Водонапорная башня строительство 2033 - - 10 куб.м/сут.	село Кротовка, ул. Центральная				В соответствии с СанПиН 2.1.4.1110-02 граница первого пояса ЗСО водопроводных сооружений принимается на расстоянии не менее 10 м от объекта.

2.6. Объекты местного значения в сфере газоснабжения

№п/п	Назначение инаименование объекта	Местоположениеобъекта	В и д работ, которыйпланируется в целяхразмещения объекта	Срок,до которого планируется размещение объекта, г.	Основные характеристики объекта	Характеристики зон с особыми условиями использования территорий (ЗСО)
						Протяженность, км
						Иные характеристики
1.	Газопровод низкого давления строительство 2033 - - 0,78	село Кротовка, в том числе:				В соответствии с Правилами охраны газораспределительных сетей, утвержденными Постановлением Правительства Российской Федерации от 20.11.2000 № 878, вдоль трасс наружных газопроводов охранные зоны устанавливаются в виде территории, ограниченной условными линиями, проходящими на расстоянии 2 метров с каждой стороны газопровода; вдоль трасс подземных газопроводов из полиэтиленовых труб при использовании медного провода для обозначения трассы газопровода в виде территории, ограниченной условными линиями, проходящими на расстоянии 3 метров от газопровода со стороны провода и 2 метров - с противоположной стороны
			площадь № 4		0,8	
			площадь № 5		0,77	
			площадь № 6		0,37	
			ул. Центральная			0,26
2.	Газопровод низкого давления строительство 2033 - - 0,84	поселок Подлесный, в том числе:				
			площадь № 2		0,4	
			площадь № 3		0,84	
3.	Газопровод низкого давления строительство 2033 - - 0,78	село Озерки, площадь № 1				
4.	Газопровод низкого давления реконструкция 2033 - - ТП-10/0,4кВ 1 Х 400кВА-1шт	село Чиствка, в том числе:				
			площадь № 7			
			площадь № 8			
			ул. Полевая			

2.7. Объекты местного значения в сфере электроснабжения

№п/п	Назначение инаименование объекта	Местоположениеобъекта	В и д работ, которыйпланируется в целяхразмещения объекта	Срок,до которого планируется размещение объекта, г.	Основные характеристики объекта	Характеристики зон с особыми условиями использования территорий (ЗСО)
						Протяженность, км
						Иные характеристики
1.	Комплектные трансформаторные подстанции реконструкция 2033 - -	село Озерки, в том числе:				В соответствии с СанПиН 2.2.1/2.1.1.1200-03 размер санитарно-защитной зоны устанавливается в зависимости от типа (открытые, закрытые), мощности на основании расчетов физического воздействия на атмосферный воздух, а также результатов натурных измерений
			ул. Центральная			

ОФИЦИАЛЬНО

ул. Центральная строительство 2033
ТП-10/0,4кВ 1 Х 100 кВА-1шт
площадка № 1 ТП-10/0,4кВ 1 Х 100кВА-1шт
2. Комплектные трансформаторные подстанции поселок Кротовка, площадка № 4 строительство 2033 ТП 10/0,4кВ 1 Х 100кВА-1шт
3. Комплектные трансформаторные подстанции поселок Подлесный, площадка № 3 строительство 2033 ТП 10/0,4кВ 1 Х 100кВА-1шт
4. Воздушные линии электропередачи село Озерки, в том числе: строительство 2033 В соответствии с Правилами установления охранных зон объектов электросетевого хозяйства и особых условий использования земельных участков, расположенных в границах таких зон, утвержденными Постановлением Правительства Российской Федерации от 24.02.2009 № 160, размер охранной зоны – 10 м по обе стороны от крайних проводов (5 м – для линий с самонесущими или изолированными проводами, размещенных в границах населенных пунктов)
ул. Молодежная 0,3
напряжение – 10 кВ
площадка № 1 0,35
напряжение – 10 кВ
5. Воздушные линии электропередачи село Кротовка, площадка № 4 строительство 2033 0,5
6. Воздушные линии электропередачи поселок Подлесный, в том числе: строительство 2033
площадка № 3 0,8
напряжение – 10 кВ
юг поселка

2.8. Объекты местного значения в сфере обеспечения жителей поселения услугами связи

№п/п	Назначение инаименование объекта	Местоположениеобъекта	В и д работ, которыйпланируется в целяхразмещения объекта	Срок,до которого планируется размещение объекта, г.	Основные характеристики объекта	Характеристики зон с особыми условиями использования территорий (ЗСО)	Иные характеристики
1.	Ящик кабельный	село Чистовка, в том числе:	строительство 2033	Установление зон с особыми условиями использования территорий в связи с размещением объекта не требуется	площадка № 7	тип – ЯКГ-20	
					площадка № 8	тип – ЯКГ-20	
					ул. Полевая	тип – ЯКГ-20	
2.	Ящик кабельный	поселок Подлесный, в том числе:					
строительство 2033					площадка № 2	тип – ЯКГ-10	
					площадка № 3	тип – ЯКГ-20, 2 шт.	
3.	Ящик кабельный	село Озерки, площадка № 1	строительство 2033	тип – ЯКГ-20, 3 шт.			
4.	Кабель связи	село Чистовка, площадка № 8	строительство 2033	3			
5.	Кабель связи	село Озерки, ул. Центральная, ул. Молодежная, площадка №1					
строительство 2033				1,5			
6.	Кабель связи	поселок Подлесный, ул. Лесная, площадка №3					
строительство 2033				3			
7.	АТСК 50/200 (50/32№)	село Озерки ул. Центральная, 17					
реконструкция 2033		увеличение емкости на 150 номеров					
8.	АТСК 50/200 (70/65№)	село Чистовка ул. Школьная, 23					
реконструкция 2033		увеличение емкости на 100 номеров					

2.9. Объекты местного значения в сфере транспортной инфраструктуры

№п/п	Назначение инаименование объекта	Местоположениеобъекта	В и д работ, которыйпланируется в целяхразмещения объекта	Срок,до которого планируется размещение объекта, г.	Основные характеристики объекта	Характеристики зон с особыми условиями использования территорий (ЗСО)	Иные характеристики
1.	Улицы и автомобильные дороги местного значения	село Озерки, в том числе:	строительство 2033	Установление зон с особыми условиями использования территорий в связи с размещением объекта не требуется	ул. № 3	0,5	
второстепенная улица					площадка № 1	0,132	
основная улица						1,353	
второстепенная улица							
2.	Улицы и автомобильные дороги местного значения	село Чистовка, в том числе:	строительство 2033		второстепенная улица		
					площадка № 7	0,312	
основная улица					площадка № 8	0,554	
основная улица						0,676	
второстепенная улица							
3.	Улицы и автомобильные дороги местного значения	поселок Подлесный, площадка № 3	строительство 2033	1,195	основная улица	0,404	
второстепенная улица							
4.	Автомобильный мост	село Озерки, в том числе:	реконструкция 2033				
по ул. Заречной через овраг							
неасфальтированный							
по ул. Приовражная через овраг							
неасфальтированный							
5.	Автомобильный мост	поселок Подлесный, ул. Лесная на озере					
реконструкция 2033		неасфальтированный					
6.	Автомобильный мост	деревня Ермоловка, в том числе:					
реконструкция 2033							
неасфальтированный		ул. Садовая					
		между ул. Садовая и ул. Газовая					
неасфальтированный							
7.	Автомобильный мост	село Чистовка, ул. Приоважная					
реконструкция 2033							

2.10. Объекты местного значения в сфере обеспечения первичных мер пожарной безопасности в границах населенных пунктов

№п/п	Назначение инаименование объекта	Местоположениеобъекта	В и д работ, которыйпланируется в целяхразмещения объекта	Срок,до которого планируется размещение объекта, г.	Основные характеристики объекта	Характеристики зон с особыми условиями использования территорий (ЗСО)	Иные характеристики
1.	Пожарный пирс	на границе села Озерки на пруду					
реконструкция 2033		площадка с твердым покрытием размером не менее 12х12 м		Установление зон с особыми условиями использования территорий в связи с размещением объекта не требуется			
2.	Пожарный пирс	село Чистовка, ул. Школьная на пруду					
реконструкция 2033		площадка с твердым покрытием размером не менее 12х12 м					
3.	Пожарный пирс	деревня Ермоловка, ул. Садовая на пруду					
реконструкция 2033		площадка с твердым покрытием размером не менее 12х12 м					
4.	Пожарный пирс	село Кротовка, ул. Речная на пруду					
реконструкция 2033		площадка с твердым покрытием размером не менее 12х12 м					

2.11. Объекты местного значения в сфере защиты населения и территории поселения от чрезвычайных ситуаций природного и техногенного характера

№п/п	Назначение инаименование объекта	Местоположениеобъекта	В и д работ, которыйпланируется в целяхразмещения объекта	Срок,до которого планируется размещение объекта, г.	Основные характеристики объекта	Характеристики зон с особыми условиями использования территорий (ЗСО)	Иные характеристики
1.	Берегоукрепительное сооружение	поселок Подлесный, в том числе:					
реконструкция 2033		Установление зон с особыми условиями использования территорий в связи с размещением объекта не требуется					
плотина		в южной части поселка на озере					
		в северной части поселка на озере					
плотина							
2.	Берегоукрепительное сооружение	в западной части села Кротовка на пруду					
реконструкция 2033		плотина					
3.	Берегоукрепительное сооружение	в южной части села Озерки на овраге					
реконструкция 2033		плотина					

3. Параметры функциональных зон, а также сведения о планируемых для размещения в них объектах регионального значения, объектах местного значения муниципального района Челно-Вершинский, объектах местного значения сельского поселения Озерки, за исключением линейных объектов

Описание и параметры функциональных зон

Вид зоны (подзоны)	Тип застройки	Площадь, га	Максимальная этажность застройки	Максимальный размер санитарно-защитной зоны расположенных или планируемых к расположению в зоне объектов (метров)(устанавливается только для производственных, сельскохозяйственных зон и зон специального назначения)
Жилая зона (Ж)			3	-

объекты местного значения муниципального района:- общеобразовательное учреждение (начального общего, основного общего, среднего (полного) общего образования) на 196 мест в селе Озерки, ул. Школьная, 2 (реконструкция);- общеобразовательное учреждение (начального общего, основного общего, среднего (полного) общего образования) на 340 мест в селе Чистовка, ул. Школьная, 16 (реконструкция);- дошкольное образовательное учреждение на 50 мест в селе Озерки, ул. Центральная, 36 (реконструкция);- дошкольное образовательное учреждение на 50 мест в селе Чистовка, ул. Школьная, 16 (реконструкция);- фельдшерско-акушерский пункт в селе Чистовка, ул. Школьная, 16 (реконструкция).**объекты местного значения сельского поселения:**- комплектные трансформаторные подстанции в селе Кротовка, площадка № 4;- комплектные трансформаторные подстанции в поселке Подлесный, площадка № 3;- комплектные трансформаторные подстанции в селе Озерки, площадка № 1;- комплектные трансформаторные подстанции в селе Озерки, ул. Центральная (реконструкция);- ящик кабельный в селе Чистовка, площадка № 7;- ящик кабельный в селе Чистовка, площадка № 8;- ящик кабельный в селе Чистовка, ул. Полевая;- ящик кабельный в поселке Подлесный, площадка № 2;- ящик кабельный в поселке Подлесный, площадка № 3;- ящик кабельный в селе Озерки, площадка № 1.

Развитие жилой зоны до 2033 года в селе Озерки планируется на следующих площадках: 1) за счет уплотнения существующей застройки:- по ул. Заречная на участке общей площадью планируемой территории – 0,26 га планируется размещение 2 участков под индивидуальное жилищное строительство, ориентировочная общая площадь жилищного фонда – 300 кв.м, расчётная численность населения – 6 человек;2) на свободных территориях в границах населенного пункта:- на площадке № 1, расположенной в западной части села, общей площадью территории – 7,32 га планируется размещение 53 участков под индивидуальное жилищное строительство, ориентировочная общая площадь жилищного фонда – 7950 кв.м, расчётная численность населения – 159 человек.**Развитие жилой зоны до 2033 года в поселке Подлесный планируется на следующих площадках:** 1) на свободных территориях в границах населенного пункта:- на площадке № 2, расположенной в северной части поселка, общей площадью территории – 1,96 га планируется размещение 12 участков под индивидуальное жилищное строительство, ориентировочная общая площадь жилищного фонда – 1800 кв.м, расчётная численность населения – 36 человек;- на площадке № 3, расположенной в западной части поселка, общей площадью территории – 8,75 га планируется размещение 58 участков под индивидуальное жилищное строительство, ориентировочная общая площадь жилищного фонда – 8700 кв.м, расчётная численность населения – 174 человек;2) за счет уплотнения существующей застройки:- по ул. № Лесная общей площадью планируемой территории – 0,27 га планируется размещение 2 участков под индивидуальное жилищное строительство, ориентировочная общая площадь жилищного фонда – 300 кв.м, расчётная численность населения – 6 человек.**Развитие жилой зоны до 2033 года в селе Кротовка планируется на следующих площадках:** 1) на свободных территориях в границах населенного пункта:- на площадке № 4, расположенной в юго-западной части села, общей площадью территории – 4,08 га планируется размещение 27 участков под индивидуальное жилищное строительство, ориентировочная общая площадь жилищного фонда – 4050 кв.м, расчётная численность населения – 81 человек;- на площадке № 5, расположенной в юго-восточной части села, общей площадью территории – 4,18 га планируется размещение 28 участков под индивидуальное жилищное строительство, ориентировочная общая площадь жилищного фонда – 4200 кв.м, расчётная численность населения – 84 человек;- на площадке № 6, расположенной в центральной части села, общей площадью территории – 2,06 га планируется размещение 14 участков под индивидуальное жилищное строительство, ориентировочная общая площадь жилищного фонда – 2100 кв.м, расчётная численность населения – 42 человека;2) за счет уплотнения существующей застройки:- по ул. № Центральная общей площадью планируемой территории – 1,27 га планируется размещение 8 участков под индивидуальное жилищное строительство, ориентировочная общая площадь жилищного фонда – 1200 кв.м, расчётная численность населения – 24 человек.**Развитие жилой зоны до 2033 года в селе Чистовка планируется на следующих площадках:** 1) на свободных территориях в границах населенного пункта:- на площадке № 7, расположенной в северо-восточной части села, общей площадью территории – 3,48 га планируется размещение 23 участков под индивидуальное жилищное строительство, ориентировочная общая площадь жилищного фонда – 3450 кв.м, расчётная численность населения – 69 человек;- на площадке № 8, расположенной в западной части села, общей площадью территории – 5,12 га планируется размещение 38 участков под индивидуальное жилищное строительство, ориентировочная общая площадь жилищного фонда – 5700 кв.м, расчётная численность населения – 114 человек;2) за счет уплотнения существующей застройки:- по ул. № Школьная общей площадью планируемой территории – 0,51 га планируется размещение 4 участков под индивидуальное жилищное строительство, ориентировочная общая площадь жилищного фонда – 600 кв.м, расчётная численность населения – 12 человек;- по ул. № Полевая общей площадью планируемой территории – 2,02 га планируется размещение 13 участков под индивидуальное жилищное строительство, ориентировочная общая площадь жилищного фонда – 1950 кв.м, расчётная численность населения – 39 человек;- по ул. № Приоважная общей площадью планируемой территории – 1,15 га планируется размещение 7 участков под индивидуальное жилищное строительство, ориентировочная общая площадь жилищного фонда – 1050 кв.м, расчётная численность населения – 21 человек.**Развитие жилой зоны до 2033 года в деревне Ермоловка планируется на следующих площадках:** за счет уплотнения существующей застройки:- по ул. № Газовая общей площадью планируемой территории – 1,57 га планируется размещение 10 участков под индивидуальное жилищное строительство, ориентировочная общая площадь жилищного фонда – 1500 кв.м, расчётная численность населения – 30 человек;- по ул. № Садовая общей площадью планируемой территории – 1,12 га планируется размещение 7 участков под индивидуальное жилищное строительство, ориентировочная общая площадь жилищного фонда – 1050 кв.м, расчётная численность населения – 21 человек.

Общественно-деловая зона (О)		4	-

объекты местного значения муниципального района:- фельдшерско-акушерский пункт в селе Кротовка, ул. Центральная, 3 (реконструкция).**объекты местного значения сельского поселения:**- сельский дом культуры в селе Озерки, ул. Школьная, 1 (реконструкция);- сельский дом культуры в селе Чистовка, ул. Школьная, 75 (реконструкция);- сельский клуб в селе Кротовка, ул. Центральная, 3 (реконструкция);- предприятие коммунально-бытового обслуживания в селе Озерки, ул. Центральная;- АТСК 50/200 (50/32№) в селе Озерки ул. Центральная, 17 (реконструкция);- АТСК 50/200 (70/65№) в селе Чистовка ул. Школьная, 23 (реконструкция);- комплектные трансформаторные подстанции в селе Озерки, ул. Центральная.

Зона рекреационного назначения (Р)		-	-

объекты местного значения сельского поселения:- физкультурно-оздоровительный комплекс в селе Озерки, ул. Центральная;- плоскостное спортивное сооружение в селе Озерки, ул. Центральная;- сквер в селе Озерки, между ул. Молодежная и ул. Центральная;- сквер в селе Чистовка, ул. Школьная;- сквер в селе Озерки, ул. Молодежная;- сквер в селе Озерки, ул. Заречная;- водоём на юго-востоке села Кротовка (реконструкция);- пожарный пирс на границе села Озерки на пруду (реконструкция);- пожарный пирс в селе Чистовка, ул. Школьная на пруду (реконструкция);- пожарный пирс в деревне Ермоловка, ул. Садовая на пруду (реконструкция);- пожарный пирс в селе Кротовка, ул. Речная на пруду (реконструкция).

Сх1	сельхозугодья		

объекты регионального значения: - пожарное депо на 2 машины на востоке села Озерки.**объекты местного значения сельского поселения:**- водозабор на юго-востоке села Озерки (реконструкция);- резервуар в поселке Покровка, ул. Центральная; - водонапорная башня в селе Кротовка, ул. Центральная.

Сх2-0	объекты сельскохозяйственного назначения, дачного хозяйства, садоводства и огородничества		

объекты местного значения сельского поселения:- водозабор на юго-западе села Чистовка (реконструкция).

Сх2-3	объекты сельскохозяйственного назначения	2	300

объекты местного значения сельского поселения:- водозабор на юго-востоке села Озерки (реконструкция).

Сх2-4	объекты сельскохозяйственного назначения	2	100

Зона производственного использования (П), включающая подзоны:

П1-3	объекты производственного назначения	3	300
П1-4	объекты производственного назначения	3	100

Зона инженерной и транспортной инфраструктуры (ИТ)

2

Зона специального назначения (Сп), включающая подзоны:

Сп1	кладбища	50	
Сп3	скотомогильники	1000	

объекты регионального значения: - скотомогильник (яма Беккари) на расстоянии 2300 м от границы села Озерки в юго-западном направлении.

ОФИЦИАЛЬНО

ГЛАВА СЕЛЬСКОГО ПОСЕЛЕНИЯ КАМЕННЫЙ БРОД МУНИЦИПАЛЬНОГО РАЙОНА ЧЕЛНО-ВЕРШИНСКИЙ САМАРСКОЙ ОБЛАСТИ

ПОСТАНОВЛЕНИЕ

от «18» сентября 2013 года № 42

О проведении публичных слушаний по проекту Генерального плана сельского поселения Каменный Брод муниципального района Челно-Вершинский Самарской области

В целях соблюдения права человека на благоприятные условия жизнедеятельности, прав и законных интересов правообладателей земельных участков и объектов капитального строительства в соответствии с частью 11 статьи 24, статьей 28 Градостроительного кодекса Российской Федерации, руководствуясь статьей 28 Федерального закона от 06 октября 2003 года № 131-ФЗ «Об общих принципах организации местного самоуправления в Российской Федерации», Уставом сельского поселения Каменный Брод муниципального района Челно-Вершинский Самарской области, Порядком организации и проведения публичных слушаний в сельском поселении Каменный Брод муниципального района Челно-Вершинский Самарской области, утвержденным решением Собрания представителей сельского поселения Каменный Брод муниципального района Челно-Вершинский Самарской области от 10 марта 2010 № 66, постановляю:

1. Провести на территории сельского поселения Каменный Брод муниципального района Челно-Вершинский Самарской области публичные слушания по проекту Генерального плана сельского поселения Каменный Брод муниципального района Челно-Вершинский Самарской области (далее – проект генерального плана).

2. Срок проведения публичных слушаний по проекту генерального плана - с 27 сентября 2013 года по 28 октября 2013 года.

3. Срок проведения публичных слушаний исчисляется со дня официального опубликования настоящего постановления до дня официального опубликования заключения о результатах публичных слушаний.

4. Органом, уполномоченным на организацию и проведение публичных слушаний в соответствии с настоящим постановлением, является Администрация сельского поселения Каменный Брод муниципального района Челно-Вершинский Самарской области (далее – Администрация поселения).

5. Представление участниками публичных слушаний предложений и замечаний по проекту генерального плана, а также их учет осуществляется в соответствии с Порядком организации и проведения публичных слушаний в сельском поселении Каменный Брод муниципального района Челно-Вершинский Самарской области, утвержденным решением Собрания представителей сельского поселения Каменный Брод муниципального района Челно-Вершинский Самарской области от 10 марта 2010 № 66.

6. Место проведения публичных слушаний (место ведения протокола публичных слушаний) в сельском поселении Каменный Брод муниципального района Челно-Вершинский Самарской области: 446855, Самарская область, Челно-Вершинский район, с. Каменный Брод, ул. Садовая, 24.

7. Провести мероприятия по информированию жителей поселения по вопросу публичных слушаний в каждом населенном пункте:

в селе Каменный Брод – 7 октября 2013 года в 18:00, по адресу: ул. Советская, 32;
в селе Красная Баганда – 8 октября 2013 года в 18:00, по адресу: ул. Центральная, 18;
в селе Новая Таяба– 9 октября 2013 года в 18:00, по адресу: ул. Центральная, 19.

8. Администрации поселения в целях доведения до населения информации о содержании проекта генерального плана обеспечить организацию выставок в местах проведения публичных слушаний (местах ведения протокола публичных слушаний) и место проведения экспозиции по информированию жителей поселения по вопросу публичных слушаний.

9. Прием замечаний и предложений по проекту генерального плана от жителей поселения и иных заинтересованных лиц осуществляется по адресу, указанному в пункте 6 настоящего постановления, в рабочие дни с 10 часов до 19 часов, в субботу с 12 часов до 17 часов.

10. Прием замечаний и предложений от жителей поселения и иных заинтересованных лиц по проекту генерального плана прекращается 18 октября 2013 года.

11. Назначить лицом, ответственным за ведение протокола публичных слушаний, протоколов мероприятий по информированию жителей поселения по вопросу публичных слушаний специалиста Администрации сельского поселения Каменный Брод Мингалееву Н.В.

12. Опубликовать настоящее постановление в газете «Официальный вестник».

13. Администрации поселения в целях заблаговременного ознакомления жителей поселения и иных заинтересованных лиц с проектом генерального плана не позднее чем за 7 дней до дня размещение проекта генерального плана на официальном сайте Администрации муниципального района Челно-Вершинский в информационно-телекоммуникационной сети «Интернет» - http://челно-вершины.рф;

беспрепятственный доступ к ознакомлению с проектом генерального плана в здании Администрации поселения (в соответствии с режимом работы Администрации поселения).

14. В случае, если настоящее постановление будет опубликовано позднее календарной даты начала публичных слушаний, указанной в пункте 2 настоящего постановления, то дата начала публичных слушаний исчисляется со дня официального опубликования настоящего постановления. При этом установленные в настоящем постановлении календарная дата, до которой осуществляется прием замечаний и предложений от жителей поселения и иных заинтересованных лиц, а также дата окончания публичных слушаний переносятся на соответствующее количество дней.

Глава сельского поселения Каменный Брод

В.А. Петухов

ПОЛОЖЕНИЕ
О ТЕРРИТОРИАЛЬНОМ ПЛАНИРОВАНИИ СЕЛЬСКОГО ПОСЕЛЕНИЯ КАМЕННЫЙ БРОД МУНИЦИПАЛЬНОГО РАЙОНА ЧЕЛНО-ВЕРШИНСКИЙ САМАРСКОЙ ОБЛАСТИ

1. Общие положения

1.1. В соответствии с градостроительным законодательством Генеральный план сельского поселения Каменный Брод муниципального района Челно-Вершинский Самарской области (далее – Генеральный план) является документом территориального планирования муниципального образования. Генеральный планом определяются назначение территории сельского поселения Каменный Брод муниципального района Челно-Вершинский Самарской области в целях обеспечения их устойчивого развития, развития инженерной, транспортной и социальной инфраструктур, обеспечения учета интересов граждан и их объединений, Российской Федерации, субъектов Российской Федерации, муниципальных образований.

1.2. Генеральный план разработан в соответствии с Конституцией Российской Федерации, Градостроительным кодексом Российской Федерации, Земельным кодексом Российской Федерации, Федеральным законом «Об общих принципах организации законодательных (представительных) и исполнительных органов государственной власти субъектов Российской Федерации», иными федеральными законами и нормативными правовыми актами Российской Федерации, законами и иными нормативными правовыми актами Самарской области, Уставом сельского поселения Каменный Брод муниципального района Челно-Вершинский и иными нормативными правовыми актами муниципального района Челно-Вершинский Самарской области.

1.3. При осуществлении территориального планирования сельского поселения Каменный Брод учтены интересы Российской Федерации, Самарской области, муниципального района Челно-Вершинский по реализации полномочий федеральных органов государственной власти, органов государственной власти Самарской области и органов местного самоуправления муниципального района Челно-Вершинский, а также необходимость создания благоприятных условий для реализации на территории Самарской области приоритетных национальных проектов, федеральных и областных целевых программ, программ развития муниципального района Челно-Вершинский.

1.4. Генеральный план разработан на основе Стратегии социально-экономического развития Самарской области на период до 2020 года, одобренной постановлением Правительства Самарской области от 09.10.2006 № 129, планов и программ комплексного социально-экономического развития муниципального района Челно-Вершинский и сельского поселения Каменный Брод.

1.5. При подготовке Генерального плана учтены:

программы, принятые в установленном порядке и реализуемые за счет средств федерального бюджета, бюджета Самарской области, бюджета муниципального района Челно-Вершинский, бюджета сельского поселения Каменный Брод;

решения органов государственной власти, органов местного самоуправления, иных главных распорядителей средств соответствующих бюджетов, предусматривающие создание на территории сельского поселения Каменный Брод объектов федерального значения, объектов регионального значения, объектов местного значения;

инвестиционные программы субъектов естественных монополий, организаций коммунального комплекса;

сведения, содержащиеся в федеральной государственной информационной системе территориального планирования;

Схема территориального планирования Самарской области, утвержденная постановлением Правительства Самарской области от 13.12.2007 № 261;

Схема территориального планирования муниципального района Челно-Вершинский Самарской области, утвержденная решением Собрания представителей муниципального района Челно-Вершинский Самарской области от 26.12.2009 № 245;

предложения заинтересованных лиц.

1.6. Генеральный план включает:

положение о территориальном планировании сельского поселения Каменный Брод;

карту границ населённых пунктов, входящих в состав сельского поселения Каменный Брод муниципального района Челно-Вершинский Самарской области (М 1:25 000);

карту функциональных зон сельского поселения Каменный Брод муниципального района Челно-Вершинский Самарской области (М 1:25 000);

карту функциональных зон сельского поселения Каменный Брод муниципального района Челно-Вершинский Самарской области (М 1:10 000);

карты планируемого размещения объектов местного значения сельского поселения Каменный Брод муниципального района Челно-Вершинский Самарской области.

1.7. Положение о территориальном планировании сельского поселения Каменный Брод муниципального района Челно-Вершинский Самарской области включает:

сведения о видах, назначении и наименованиях планируемых для размещения объектов местного значения сельского поселения Каменный Брод, их основные характеристики, их местоположение (для объектов местного значения, не являющихся линейными объектами определяются функциональные зоны), а также характеристики зон с особыми условиями использования территорий в случае, если установление таких зон требуется в связи с размещением данных объектов;

параметры функциональных зон, а также сведения о планируемых для размещения в них объектах федерального значения, объектах регионального значения, объектах местного значения муниципального района Челно-Вершинский, объектов местного значения сельского поселения Каменный Брод, за исключением линейных объектов.

1.8. Карты планируемого размещения объектов местного значения сельского поселения Каменный Брод включают:

карту планируемого размещения объектов местного значения сельского поселения Каменный Брод муниципального района Челно-Вершинский Самарской области (М 1:5 000);

карту планируемого размещения объектов инженерной инфраструктуры местного значения сельского поселения Каменный Брод муниципального района Челно-Вершинский Самарской области (М 1:5 000);

карту планируемого размещения объектов транспортной инфраструктуры местного значения сельского поселения Каменный Брод муниципального района Челно-Вершинский Самарской области (М 1:10 000).

1.9. На картах планируемого размещения объектов местного значения сельского поселения Каменный Брод отображаются планируемые для размещения объекты местного значения – объекты капитального строительства, иные объекты, территории, которые необходимы для осуществления органами местного самоуправления сельского поселения Каменный Брод полномочий по вопросам местного значения сельского поселения и в пределах, определенных федеральным законодательством в соответствии с федеральными законами, законами Самарской области, Уставом сельского поселения Каменный Брод и оказывают существенное влияние на социально-экономическое развитие сельского поселения Каменный Брод.

1.10. Виды объектов местного значения сельского поселения Каменный Брод, отображенные на картах планируемого размещения объектов местного значения сельского поселения Каменный Брод, соответствуют требованиям части 2.1 статьи 23 Градостроительного кодекса Российской Федерации от 12.07.2006 № 90-ГД «О градостроительной деятельности на территории Самарской области».

1.11. Реализация Генерального плана осуществляется путем выполнения мероприятий, которые предусмотрены программами комплексного развития социальной инфраструктуры, утверждаемыми органами местного самоуправления сельского поселения Каменный Брод, и реализуемыми за счет средств местного бюджета, или нормативными правовыми актами Администрации сельского поселения Каменный Брод об установлении отдельных расходных обязательств, или инвестиционными программами организаций коммунального комплекса. Указанные мероприятия могут включать:

1) подготовку и утверждение документации по планировке территории в соответствии с Генеральным планом;

2) принятие в порядке, установленном законодательством Российской Федерации, решений о резервировании земель, об изъятии, в том числе путем выкупа, земельных участков для муниципальных нужд, о переводе земель или земельных участков из одной категории в другую;

3) создание объектов местного значения сельского поселения Каменный Брод на основании документации по планировке территории.

1.12. Программы, реализуемые за счет средств бюджета сельского поселения Каменный Брод, решения органов местного самоуправления сельского поселения Каменный Брод, предусматривающие создание объектов местного значения сельского поселения Каменный Брод, инвестиционные программы субъектов естественных монополий, организаций коммунального комплекса, принятые до утверждения Генерального плана и предусматривающие создание объектов местного значения сельского поселения Каменный Брод, подлежащих в соответствии с частью 2.3 статьи 5 Закона Самарской области от 12.07.2006 № 90-ГД «О градостроительной деятельности на территории Самарской области» отображению в Генеральном плане, но не предусмотренных Генеральным планом, подлежат в двухмесячный срок с даты утверждения Генерального плана приведению в соответствие с Генеральным планом.

1.13. В случае если программы, реализуемые за счет средств бюджета сельского поселения Каменный Брод, решения органов местного самоуправления сельского поселения Каменный Брод, предусматривающие создание объектов местного значения сельского поселения Каменный Брод, инвестиционные программы субъектов естественных монополий, организаций коммунального комплекса принятых после утверждения Генерального плана и предусматривают создание объектов местного значения сельского поселения Каменный Брод, подлежащих в соответствии с частью 2.1 статьи 5 Закона Самарской области от 12.07.2006 №90-ГД «О градостроительной деятельности на территории Самарской области» отображению в Генеральном плане, но не предусмотренных Генеральным планом, в Генеральный план в пятимесячный срок с даты утверждения таких программ и принятия таких решений вносятся соответствующие изменения.

1.14. Указанные в настоящем положении характеристики планируемых для размещения объектов местного значения сельского поселения Каменный Брод (площадь, протяженность, количество мест и иные) являются ориентировочными и подлежат уточнению в документации по планировке территории и в проектной документации на соответствующие объекты.

1.15. Характеристики зон с особыми условиями использования территории планируемых объектов местного значения сельского поселения Каменный Брод, в случае если установление таких зон требуется в связи с размещением данных объектов, определены в соответствии с законодательством Российской Федерации.

Размеры санитарно-защитных зон планируемых объектов местного значения сельского поселения Каменный Брод, являющихся источниками воздействия на среду обитания, определены в соответствии с СанПиН 2.2.1/2.1.1.1200-03 «Санитарно-защитные зоны и санитарная классификация предприятий, сооружений и иных объектов», утвержденными Постановлением Главного государственного санитарного врача РФ от 25.09.2007 № 74 (далее также – СанПиН 2.2.1/2.1.1.1200-03).

Размеры санитарно-защитных зон планируемых объектов местного значения сельского поселения Каменный Брод, являющихся источниками воздействия на среду обитания, для которых СанПиН 2.2.1/2.1.1.1200-03 не установлены размеры санитарно-защитной зоны и рекомендуемые разрывы, а также размеры санитарно-защитных зон планируемых объектов местного значения сельского поселения Каменный Брод I - III класса опасности определяются проектами ориентировочного размера санитарно-защитной зоны соответствующих объектов.

1.16. Отображение на карте Генерального плана планируемых для размещения объектов федерального значения, объектов регионального значения, объектов местного значения муниципального рорана Челно-Вершинский не определяет их местоположение, а осуществляется в целях определения функциональных зон их размещения.

1.17. Отображение на картах Генерального плана существующих и планируемых объектов, не являющихся объектами федерального значения, объектами регионального значения, объектами местного значения, осуществляется в информационных целях.

2. Сведения о видах, назначении и наименованиях планируемых для размещения объектов местного значения сельского поселения Каменный Брод муниципального района Челно-Вершинский Самарской области, их основные характеристики и местоположение

2.1. Объекты местного значения в сфере физической культуры и массового спорта

№п/п	Назначение инаименование объекта	Местоположениеобъекта	В и д работ, которыйпланируется в целяхразмещения объекта	Срок,до которого планируется размещение объекта, г.	Основные характеристики объекта	Характеристики зон с особыми условиями использования территорий
						П л о щ а д ь земельногоучастка, га	Площадь объекта,га	Иные характеристики
1.	Физкультурно-оздоровительный комплекс	село Каменный Брод, по ул. Дачная	строительство	2033	-	-	площадь – 340 кв.м

Установление зон с особыми условиями использования территорий в связи с размещением объекта не требуется

2.	Плоскостные спортивные сооружения	Московская	строительство	2033	-	0,6
3.	Плоскостные спортивные сооружения	село Красная Баганда, ул. Центральная	строительство	2033	-	0,2
4.	Плоскостные спортивные сооружения	село Новая Таяба, ул. Полевая	строительство	2033	-	0,2

2.2. Объекты местного значения в сфере культуры

№п/п	Назначение инаименование объекта	Местоположениеобъекта	В и д работ, которыйпланируется в целяхразмещения объекта	Срок,до которого планируется размещение объекта, г.	Основные характеристики объекта	Характеристики зон с особыми условиями использования территорий (ЗСО)
						П л о щ а д ь земельногоучастка	Площадь объекта, кв.м	Иные характеристики
1.	Универсальный зал	село Каменный Брод, по ул. Дачная	строительство	2033	-	-	150 зрительных мест

Установление зон с особыми условиями использования территорий в связи с размещением объекта не требуется

2.	Клуб	село Красная Баганда, ул. Центральная	строительство	2033	100 зрительных мест	-
3.	Клуб	село Новая Таяба, ул. Полевая	реконструкция	2033	50 зрительных мест	-
4.	Клуб	село Каменный Брод, на ул. Советская, 32	реконструкция	2033	110 зрительных мест	-
5.	Клуб	селе Новая Таяба по ул. Центральная, 18	реконструкция	2033	25 зрительных мест	-

2.3. Объекты местного значения в сфере создания условий для массового отдыха жителей и организации обустройства мест массового отдыха населения

№п/п	Назначение инаименование объекта	Местоположениеобъекта	В и д работ, которыйпланируется в целяхразмещения объекта	Срок,до которого планируется размещение объекта, г.	Основные характеристики объекта	Характеристики зон с особыми условиями использования территорий (ЗСО)
						П л о щ а д ь земельногоучастка	Площадь объекта, га	Иные характеристики
1.	Квер	село Каменный Брод, между ул. Советская и ул. Садовая	реконструкция	2033	-	0,42

Установление зон с особыми условиями использования территорий в связи с размещением объекта не требуется

2.	Парк	село Каменный Брод, ул. Дачная	строительство	2033	-	2,13
3.	Сквер	село Красная Баганда, ул. Центральная	строительство	2033	-	0,3
4.	Сквер	село Новая Таяба, ул. Центральная	строительство	2033	-	0,25

2.4. Объекты местного значения в сфере создания условий для обеспечения жителей поселения услугами бытового обслуживания

№п/п	Назначение инаименование объекта	Местоположениеобъекта	В и д работ, которыйпланируется в целяхразмещения объекта	Срок,до которого планируется размещение объекта, г.	Основные характеристики объекта	Характеристики зон с особыми условиями использования территорий (ЗСО)
						П л о щ а д ь земельногоучастка	Площадь объекта, кв. м	Иные характеристики
1.	Комплексное предприятие бытового обслуживания	село Каменный Брод, ул. Кооперативная	строительство	2033	-	0 мест, 45 кг белья в смену, 4 кг вещей в смену. В соответствии с СанПиН 2.2.1/2.1.1.1200-03 ориентировочный размер санитарно-защитной зоны объекта – 100 м
2.	Предприятие бытового обслуживания	село Каменный Брод, ул. Советская	строительство	2033	-	6 рабочих мест

Установление зон с особыми условиями использования территорий в связи с размещением объекта не требуется

2.5. Объекты местного значения в сфере обеспечения первичных мер пожарной безопасности в границах населенных пунктов

№п/п	Назначение инаименование объекта	Местоположениеобъекта	В и д работ, которыйпланируется в целяхразмещения объекта	Срок,до которого планируется размещение объекта, г.	Основные характеристики объекта	Характеристики зон с особыми условиями использования территорий (ЗСО)
						П л о щ а д ь земельногоучастка	Площадь объекта, кв. м	Иные характеристики
1.	Пожарный пирс	село Каменный Брод, на р. Большой Черемшан на северо-востоке населенного пункта	строительство	2033	-	-	-

съезд с твердым покрытием шириной 3,5 м, площадка размером 12х12 м Установление зон с особыми условиями использования территорий в связи с размещением объекта не требуется

2.	Пожарный резервуар	село Красная Баганда, по ул. Школьная	строительство	2033	-	-	2х50 куб.м

Установление зон с особыми условиями использования территорий в связи с размещением объекта не требуется

2.6 Объекты местного значения в сфере организации ритуальных услуг и содержания мест захоронения

№п/п	Назначение инаименование объекта	Местоположениеобъекта	В и д работ, которыйпланируется в целяхразмещения объекта	Срок,до которого планируется размещение объекта, г.	Основные характеристики объекта	Характеристики зон с особыми условиями использования территорий (ЗСО)
						П л о щ а д ь земельногоучастка	Площадь объекта, га	Иные характеристики
1.	Кладбище	село Каменный Брод, в восточной части селе	строительство	2033	-	1,0

В соответствии с СанПиН 2.2.1/2.1.1.1200-03 ориентировочный размер санитарно-защитной зоны объекта – 50 м

2.7. Объекты местного значения в сфере водоснабжения

№п/п	Назначение инаименование объекта	Местоположениеобъекта	В и д работ, которыйпланируется в целяхразмещения объекта	Срок,до которого планируется размещение объекта, г.	Основные характеристики объекта	Характеристики зон с особыми условиями использования территорий (ЗСО)
						Протяженность, км

Иные характеристики

1.	Водозабор	село Каменный Брод, ул. Ново-Садовая	реконструкция	2033	-	увеличение производительности на 94 куб.м/сут

В соответствии с СанПиН 2.1.4.1110-02 радиус 1-ого пояса ЗСО от 30 до 50 м в зависимости от защищенности подземных вод. Размеры 2-ого и 3-его поясов ЗСО определяются на основании гидрогеологических расчетов

		село Красная Баганда, ул. Центральная	реконструкция	2033	-	увеличение производительности на 101 куб.м/сут
2.	Сети водопровода	село Каменный Брод, в том числе:				

В соответствии с СанПиН 2.1.4.1110-02 ширину санитарно-защитной полосы следует принимать: при отсутствии грунтовых вод - не менее 10 м при диаметре водоводов до 1000 мм и не менее 20 м при диаметре водоводов более 1000 мм; при наличии грунтовых вод - не менее 50 м вне зависимости от диаметра водоводов

		ул. Ново-Садовая	строительство	2033	0,756	-
	площадка №1	строительство	2033	0,652	-	
4.	Сети водопровода	село Красная Баганда, в том числе:				
	площадка №2	строительство	2033	0,490	-	
	площадка №3	строительство	2033	0,472	-	

2.8. Объекты местного значения в сфере газоснабжения

№п/п	Назначение инаименование объекта	Местоположениеобъекта	В и д работ, которыйпланируется в целяхразмещения объекта	Срок,до которого планируется размещение объекта, г.	Основные характеристики объекта	Характеристики зон с особыми условиями использования территорий (ЗСО)
						Протяженность, км

Иные характеристики

1.	Газопровод	село Каменный Брод, в том числе				

В соответствии с Правилами охраны газораспределительных сетей, утвержденными Постановлением Правительства Российской Федерации от 20.11.2000 № 878, вдоль трасс наружных газопроводов охранные зоны устанавливаются в виде территории, ограниченной условными линиями, проходящими на расстоянии 2 метров с каждой стороны газопровода; вдоль трасс подземных газопроводов из полиэтиленовых труб при использовании медного провода для обозначения трассы газопровода - в виде территории, ограниченной условными линиями, проходящими на расстоянии 3 метров от газопровода со стороны провода и 2 метров - с противоположной стороны

ОФИЦИАЛЬНО

на площадке № 1 строительство 2033 1,18
низкого давления
ул. Ново-Садовая строительство 2033 0,48
низкого давления
2. Газопровод село Красная Багана, в том числе
на площадке № 2 строительство 2033 1,74
низкого давления
на площадке № 3 строительство 2033 0,45
низкого давления
3. Газопровод село Новая Таяба, в том числе
на площадке № 4 строительство 2033 0,7
низкого давления
ул. Полевая строительство 2033 0,19
низкого давления

2,9. Объекты местного значения в сфере электроснабжения

№п/п Назначение инаименование объекта Местоположениеобъекта В и д работ, которыйпланируется в целяхразмещения объекта Срок,до которого планируется размещение объекта, г. Основные характеристики объекта Характеристики зон с особыми условиями использования территрий (ЗСО)
Протяженность, км
Иные характеристики
1. Трансформаторные подстанции село Каменный Брод, ул. Дачная строительство 2033 - ТП-10/0,4кВ 1 Х 400кВА-1шт В соответствии с СанПиН 2.2.1/2.1.1.1200-03 размер санитарно-защитной зоны устанавливается в зависимости от типа (открытые, закрытые), мощности на основании расчетов физического воздействия на атмосферный воздух, а также результатов натурных измерений.
село Красная Багана, ул. Центральная строительство 2033
- ТП-10/0,4кВ 1 Х 400кВА-1шт
село Новая Таяба, ул. Центральная реконструкция 2033
- ТП-10/0,4кВ 1 Х 160кВА-1шт
село Новая Таяба, в восточной части села реконструкция 2033
- ТП-10/0,4кВ 1 Х 250кВА-1шт
5. Воздушные линии электропередачи село Каменный Брод ул. Дачная строительство 2033 0,10 напряжение – 10 кВ В соответствии с Правилами установления охранных зон объектов электросетевого хозяйства и особых условий использования земельных участков, расположенных в границах таких зон, утвержденными Постановлением Правительства Российской Федерации от 24.02.2009 № 160, размер охранной зоны – 10 м по обе стороны от крайних проводов (5 м – для линий с самонесущими или изолированными проводами, размещенных в границах населенных пунктов).
6. Воздушные линии электропередачи село Красная Багана, ул. Центральная строительство 2033 0,70 напряжение – 10 кВ

2,10. Объекты местного значения в сфере обеспечения жителей поселения услугами связи

№п/п Назначение инаименование объекта Местоположениеобъекта В и д работ, которыйпланируется в целяхразмещения объекта Срок,до которого планируется размещение объекта, г. Основные характеристики объекта Характеристики зон с особыми условиями использования территрий (ЗСО)
Протяженность, км
Иные характеристики
1. Кабель связи село Каменный Брод по ул. Советская, ул. Московская, ул. Садовая, ул. Ново-Садовая строительство 2033 - 2,0 Установление зон с особыми условиями использования территрий в связи с размещением объекта не требуется
2. Ящики кабельные село Каменный Брод, площадка №1 строительство 2033 тип – ЯКГ-20, 2 шт. Установление зон с особыми условиями использования территрий в связи с размещением объекта не требуется
3. Автоматизированная телефонная станция село Каменный Брод, ул. Советская, 16 реконструкция 2033 Увеличение емкости на 140 номеров

2,11. Объекты местного значения в сфере транспортной инфраструктуры

№п/п Назначение инаименование объекта Местоположениеобъекта В и д работ, которыйпланируется в целяхразмещения объекта Срок,до которого планируется размещение объекта, г. Основные характеристики объекта Характеристики зон с особыми условиями использования территрий (ЗСО)
Протяженность, км
Иные характеристики
1. Улицы и автомобильные дороги местного значения село Каменный Брод, в том числе: Установление зон с особыми условиями использования территрий в связи с размещением объекта не требуется
в существующей застройке реконструкция 2033 0,08
главные
строительство 2033 0,5
реконструкция 2033 0,387
основные
строительство 2033 3,758
строительство 2033 0,3
второстепенные
площадка №1 строительство 2033 0,48
основные
2033 0,615
второстепенные
2. Улицы и автомобильные дороги местного значения село Красная Багана, в том числе: Установление зон с особыми условиями использования территрий в связи с размещением объекта не требуется
в существующей застройке строительство 2033 0,655
поселковые
строительство 2033 1,025
главные
строительство 2033 1,9
основные
площадка №2 строительство 2033 0,465
второстепенная
площадка №3 реконструкция 2033 0,400
основная
3. Улицы и автомобильные дороги местного значения Новая Таяба, в том числе: Установление зон с особыми условиями использования территрий в связи с размещением объекта не требуется
в существующей застройке реконструкция 2033 0,425
главные
строительство 2033 0,295
основные
площадка №4 строительство 2033 0,25
основные
строительство 2033 0,375
второстепенные
4. Мосты село Каменный Брод,в северо-восточной-части села строительство 2033 автомобильный, железобетонный Установление зон с особыми условиями использования территрий в связи с размещением объекта не треуется
село Новая Таяба, ул. Центральная реконструкция 2033
автомобильный, железобетонный

3. Параметры функциональных зон, а также сведения о планируемых для размещения в них объектах регионального значения, объектах местного значения муниципального района Челно-Вершинский, объектах местного значения сельского поселения Каменный Брод, за исключением линейных объектов

Вид зоны (подзоны) Тип застройки Площадь, га Максимальная этажность застройки Максимальный размер санитарно-защитной зоны расположенных или планируемых к расположению в зоне объектов (метров)(устанавливается только для производственных, сельскохозяйственных зон и зон специального назначения)
Жилая зона (Ж) - 3 -
объекты местного значения муниципального района:- д о ш к о л ь н о е образовательное учреждение на 110 человек в селе Каменный Брод по ул. Садовая, 24 (реконструкция);- общеобразовательное учреждение начального общего, основного общего, среднего (полного) общего образования на 450 человек в селе Каменный Брод до ул. Школьная,13 (реконструкция);**объекты местного значения сельского поселения:**- водозабор в селе Каменный Брод по ул. Ново-Садовая (реконструкция, увеличение производительности на 94 куб./м);- трансформаторная подстанция в селе Красная Багана на ул. Центральная (ТП-10/0,4кВ, 1х400кВА – 1 шт.);- ящики кабельные в селе Каменный Брод, на площадке № 1 (тип – ЯКГ-20, 2 шт.).
Развитие жилой зоны до 2033 года в селе Каменный Брод планируется:За счет уплотнения существующей застройки:- по ул. Ново-Садовая в юго-западной части села (планируется размещение 13 индивидуальных жилых домов, ориентировочная общая площадь жилищного фонда – 1 950 кв.м, расчётная численность населения – 39 человек).**Новое строительство:**- н а площадке № 1 общей площадью 6,5 га, расположенной в юго-западной части села (планируется размещение 30 индивидуальных жилых домов, ориентировочная общая площадь жилищного фонда – 4500 кв.м, расчётная численность населения – 90 человек).**Развитие жилой зоны до 2033 года в селе Красная Багана планируется:Новое строительство:**- на площадке № 2 площадью 8,3 га, расположенной северо-западной части села, между ул. Набережная и ул. Школьная (планируется размещение 37 индивидуальных жилых домов, ориентировочная общая площадь жилищного фонда – 5550 кв.м, расчётная численность населения – 111 человек);- на площадке № 3 площадью 3,44 га, расположенной центральной части села (планируется размещение 13 индивидуальных жилых домов, ориентировочная общая площадь жилищного фонда – 1950 кв.м, расчётная численность населения – 39 человек).**Развитие жилой зоны до 2033 года в селе Новая Таяба планируется:За счет уплотнения существующей застройки:**- по ул. Новая в южной части села (планируется размещение 2 индивидуальных жилых дома, ориентировочная общая площадь жилищного фонда – 300 кв.м, расчётная численность населения – 6 человек);- по ул. Полевая в северо-восточной части села (планируется размещение 9 индивидуальных жилых домов, ориентировочная общая площадь жилищного фонда – 1350 кв.м, расчётная численность населения – 27 человек).**Новое строительство:**- на площадке № 4 площадью 3,57 га, расположенной северной части села (планируется размещение 14 индивидуальных жилых домов, ориентировочная общая площадь жилищного фонда – 2100 кв.м, расчётная численность населения – 42 человека).
Общественно-деловая зона (О) - 4 -
объекты регионального значения: - центр социального обслуживания в селе Каменный Брод по ул. Садовая, 20 (реконструкция).**объекты местного значения муниципального района:**- офис врача общей практики в селе Каменный Брод до ул. Советская, 18 (реконструкция);- фельдшерско-акушерский пункт в селе Красная Багана по ул. Набережная;- фельдшерско-акушерский пункт в селе Новая Таяба по ул. Полевая.**объекты местного значения сельского поселения:**- физкультурно-оздоровительный комплекс в селе Каменный Брод по ул. Дачная (площадь - 340 кв.м);- универсальный зал в селе Каменный Брод по ул. Дачная (150 зрительских мест);- клуб с библиотекой в селе Красная Багана по ул. Центральная (100 зрительных мест);- клуб с библиотекой в селе Новая Таяба по ул. Центральная (50 зрительных мест, реконструкция);- клуб с библиотекой в селе Каменный Брод по ул. Советская, 32 (реконструкция, на 110 мест);- клуб с библиотекой в селе Новая Таяба по ул. Центральная,18 (реконструкция, на 25 мест);- предприятие бытового обслуживания в селе Каменный Брод по ул. Советская (5 рабочих мест);- комплексное предприятие коммунально-бытового обслуживания в селе Каменный Брод по ул. Кооперативная (прачечная- 45кг белья в смену, химчистка на 4 кг вещей в смену, баня на 10 мест);- автоматизированная телефонная станция в селе Каменный Брод по ул. Советская, 16 (реконструкция, увеличение емкости на 140 номеров);- трансформаторная подстанция в селе Каменный Брод по ул. Дачная (ТП 10/0,4кВ, 1х340 0кВА – 1шт.);- трансформаторная подстанция в селе Новая Таяба по ул. Полевая (реконструкция, ТП 10/0,4кВ, 1х250кВА – 1шт.).
Зона рекреационного назначения (Р) - - - -
объекты местного значения сельского поселения:- п л о с к о с т н ы е спортивные сооружения в селе Каменный Брод по ул. Московская (площадь – 0,6 га);- плоскостные спортивные сооружения в селе Красная Багана, по ул. Центральная (площадь – 0,2 га);- плоскостные спортивные сооружения в селе Новая Таяба, по ул. Полевая (площадь – 0,2 га);- сквер в селе Каменный Брод между ул. Советская и ул. Садовая (площадь – 0,42 га, реконструкция);- парк в селе Каменный Брод по ул. Дачная (площадь – 2,13 га);- сквер в селе Красная Багана по ул. Центральная (площадь – 0,37 га);- сквер в селе Новая Таяба по ул. Центральная (площадь – 0,25 га);- пожарный пирс в северо-восточной части села Каменный Брод на реке Большой Черемшан (съезд шириной 3,5 м и площадка размером 12м х 12м).
Зона сельскохозяйственного использования (Сх), включающая подзоны:
Сх1 сельхозугодья - -
объекты местного значения сельского поселения:- водозабор в южной части села Красная Багана по ул. Центральная (реконструкция с увеличением производительности на 101 куб.м/сут.);- трансформаторная подстанция в восточной части села Новая Таяба по ул. Полевая (реконструкция, ТП 10/0,4кВ, 1х160кВА – 1шт.).
Сх2-0 объекты сельскохозяйственного назначения, дачного хозяйства, садоводства и огородничества - 2 0
Сх2-3 объекты сельскохозяйственного назначения, дачного хозяйства, садоводства и огородничества - 2 300
Сх2-4 объекты сельскохозяйственного назначения, дачного хозяйства, садоводства и огородничества - 2 100
Сх2-5 объекты сельскохозяйственного назначения, дачного хозяйства, садоводства и огородничества - 2 50
Зона производственного использования (П), включающая подзоны:
П1-3 объекты производственного и складского назначения 3 100
Зона инженерной и транспортной инфраструктуры (ИТ) - - 2 -
объекты местного значения сельского поселения:- пожарный резервуар в селе Красная Багана по ул. Школьная (реконструкция, увеличение производительности на 101 куб.м/сут.).
Зона специального назначения (Сп), включающая подзоны:
С п1 кладбища - 3,608 - 50
объекты местного значения сельского поселения:- кладбище в восточной части села Каменный Брод (площадь – 1,0 га).
С п3 скотомогильники 3,608 - 1000
объекты регионального значения:- скотомогильник (яма Беккари) в 1200 м к северу от села Новая Таяба (минимальная площадь – 600 кв.м).

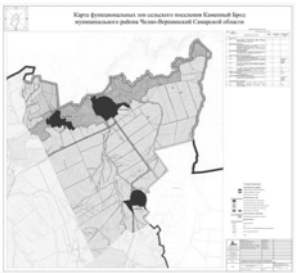

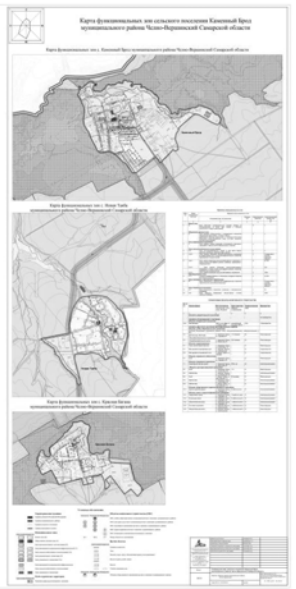

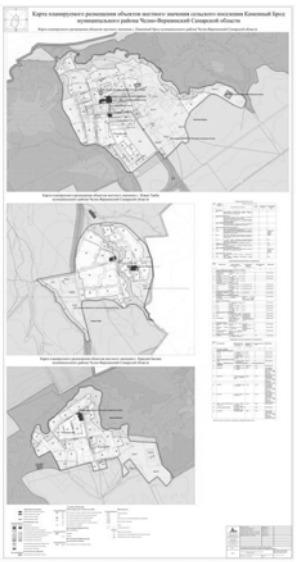

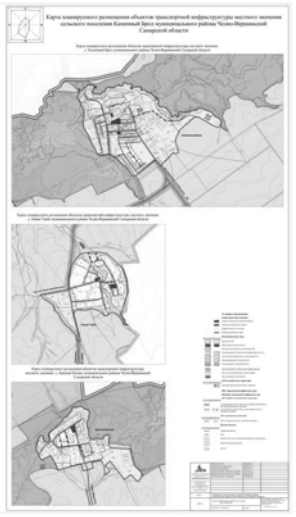

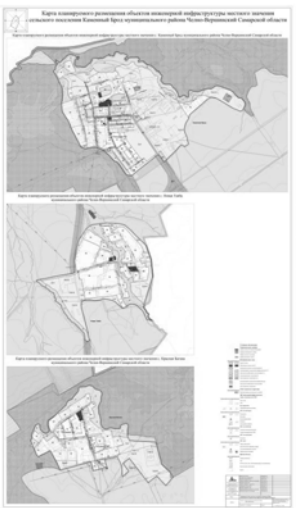

ГЛАВА СЕЛЬСКОГО ПОСЕЛЕНИЯ СИДЕЛЬКИНО МУНИЦИПАЛЬНОГО РАЙОНА ЧЕЛНО-ВЕРШИНСКИЙ САМАРСКОЙ ОБЛАСТИ

ПОСТАНОВЛЕНИЕ

от «18» сентября 2013 года № 30

О проведении публичных слушаний по проекту Генерального плана сельского поселения Сиделькино муниципального района Челно-Вершинский Самарской области

В целях соблюдения права человека на благоприятные условия жизнедеятельности, прав и законных интересов правообладателей земельных участков и объектов капитального строительства в соответствии с частью 11 статьи 24, статьей 28 Градостроительного кодекса Российской Федерации, руководствуясь статьей 28 Федерального закона от 06 октября 2003 года № 131-ФЗ «Об общих принципах организации местного самоуправления в Российской Федерации», Уставом сельского поселения Сиделькино муниципального района Челно-Вершинский Самарской области, Порядком

ОФИЦИАЛЬНО

организации и проведения публичных слушаний в сельском поселении Сиделькино муниципального района Челно-Вершинский Самарской области, утвержденным решением Собрания представителей сельского поселения Сиделькино муниципального района Челно-Вершинский Самарской области от 10 марта 2010 № 42, постановляю:

1. Провести на территории сельского поселения Сиделькино муниципального района Челно-Вершинский Самарской области публичные слушания по проекту генерального плана сельского поселения Сиделькино муниципального района Челно-Вершинский Самарской области (далее – проект генерального плана).

2. Срок проведения публичных слушаний по проекту генерального плана - с 27 сентября 2013 года по 28 октября 2013 года.

3. Срок проведения публичных слушаний исчисляется со дня официального опубликования настоящего постановления до дня официального опубликования заключения о результатах публичных слушаний.

4. Орган, уполномоченным на организацию и проведение публичных слушаний в соответствии с настоящим постановлением, является Администрация сельского поселения Сиделькино муниципального района Челно-Вершинский Самарской области (далее также – Администрация поселения).

5. Представление участниками публичных слушаний предложений и замечаний по проекту генерального плана, а также их учет осуществляется в соответствии с Порядком организации и проведения публичных слушаний в сельском поселении Сиделькино муниципального района Челно-Вершинский Самарской области, утвержденным решением Собрания представителей сельского поселения Сиделькино муниципального района Челно-Вершинский Самарской области от 10 марта 2010 № 42.

6. Место проведения публичных слушаний (место ведения протокола публичных слушаний) в сельском поселении Сиделькино муниципального района Челно-Вершинский Самарской области: 446851, Самарская область, Челно-Вершинский район, село Сиделькино, ул. Советская, 16.

7. Провести мероприятия по информированию жителей поселения по вопросу публичных слушаний в каждом населенном пункте:

в деревне Благодаровка – 7 октября 2013 года в 18:00, по адресу: ул. Центральная,18;
в поселке Керметь – 8 октября 2013 года в 18:00, по адресу: д.5- дом Бражаевой Татьяна Федоровны;
в поселке Любовь Труда– 9 октября 2013 года в 18:00, по адресу: д.2- дом Ермолаевой Любови Александровны;
в поселке Пролетарий – 10 октября 2013 года в 18:00, по адресу: ул. Лесная, д. 1;
в поселке Рёдкая Береза – 11 октября 2013 года в 18:00, по адресу: ул. Верхняя, д. 22;
в селе Сиделькино – 14 октября 2013 года в 18:00, по адресу: ул. Советская, 16;
в селе Старое Аделяково – 15 октября 2013 года в 18:00, по адресу: ул. Русская , д. 3А.

8. Администрации поселения в целях доведения до населения информации о содержании проекта генерального плана обеспечить организацию выставок в местах проведения публичных слушаний (местах ведения протокола публичных слушаний) и месте проведения мероприятия по информированию жителей поселения по вопросу публичных слушаний.

9. Прием замечаний и предложений по проекту генерального плана от жителей поселения и иных заинтересованных лиц осуществляется по адресу, указанному в пункте 6 настоящего постановления, в рабочие дни с 10 часов до 19 часов, в субботу с 12 часов до 17 часов.

10. Прием замечаний и предложений от жителей поселения и иных заинтересованных лиц по проекту генерального плана прекращается 18 октября 2013 года.

11. Назначить лицом, ответственным за ведение протокола публичных слушаний, протоколов мероприятий по информированию жителей поселения по вопросу публичных слушаний специалиста 1 категории администрации сельского поселения Сиделькино Шаларову Татьяну Ивановну.

12. Опубликовать настоящее постановление в газете «Официальный вестник».

13. Администрации поселения в целях заблаговременного ознакомления жителей поселения и иных заинтересованных лиц с проектом генерального плана обеспечить:

размещение проекта генерального плана на официальном сайте Администрации муниципального района Челно-Вершинский в информационно-телекоммуникационной сети «Интернет» - http://челно-вершины.рф;

беспрепятственный доступ к ознакомлению с проектом генерального плана в здании Администрации поселения (в соответствии с режимом работы Администрации поселения).

14. В случае, если настоящее постановление будет опубликовано позднее календарной даты начала публичных слушаний, указанной в пункте 2 настоящего постановления, то дата начала публичных слушаний исчисляется со дня официального опубликования настоящего постановления. При этом установленные в настоящем постановлении календарная дата, до которой осуществляется прием замечаний и предложений от жителей поселения и иных заинтересованных лиц, а также дата окончания публичных слушаний переносятся на соответствующее количество дней.

Глава сельского поселения Сиделькино
М.Н. Турлачев

ПОЛОЖЕНИЕ О ТЕРРИТОРИАЛЬНОМ ПЛАНИРОВАНИИ СЕЛЬСКОГО ПОСЕЛЕНИЯ СИДЕЛЬКИНО МУНИЦИПАЛЬНОГО РАЙОНА ЧЕЛНО-ВЕРШИНСКИЙ САМАРСКОЙ ОБЛАСТИ

1. Общие положения

1.1. В соответствии с градостроительным законодательством Генеральный план сельского поселения Сиделькино муниципального района Челно-Вершинский Самарской области (далее – Генеральный план) является документом территориального планирования муниципального образования. Генеральным планом определено, исходя из совокупности социальных, экономических, экологических и иных факторов, назначение территорий сельского поселения Сиделькино муниципального района Челно-Вершинский Самарской области в целях обеспечения их устойчивого развития, развития инженерной, транспортной и социальной инфраструктуры, развития интересов граждан и их объединений, Российской Федерации, субъектов Российской Федерации, муниципальных образований.

1.2. Генеральный план разработан в соответствии с Конституцией Российской Федерации, Градостроительным кодексом Российской Федерации, Земельным кодексом Российской Федерации, Федеральным законом «Об общих принципах организации законодательных (представительных) и исполнительных органов государственной власти субъектов Российской Федерации», иными федеральными законами и нормативными правовыми актами Российской Федерации, законами и иными нормативными правовыми актами Самарской области, Уставом сельского поселения Сиделькино муниципального района Челно-Вершинский Самарской области, иными нормативными правовыми актами муниципального района Челно-Вершинский Самарской области.

1.3. При осуществлении территориального планирования сельского поселения Сиделькино учтены интересы Российской Федерации, Самарской области, муниципального района Челно-Вершинский по реализации полномочий федеральных органов государственной власти, органов государственной власти Самарской области и органов местного самоуправления муниципального района Челно-Вершинский, а также необходимость создания благоприятных условий для реализации на территории Самарской области приоритетных национальных проектов, федеральных и областных целевых программ, программ развития муниципального района Челно-Вершинский.

1.4. Генеральный план разработан на основе Стратегии социально-экономического развития Самарской области на период до 2020 года, одобренной постановлением Правительства Самарской области от 09.10.2006 № 129, планов и программ комплексного социально-экономического развития муниципального района Челно-Вершинский и сельского поселения Сиделькино.

1.5. При подготовке Генерального плана учтены:

программы, принятые в установленном порядке и реализуемые за счет средств федерального бюджета, бюджета Самарской области, бюджета муниципального района Челно-Вершинский, бюджета сельского поселения Сиделькино;

решения органов государственной власти, органов местного самоуправления, иных главных распорядителей средств соответствующих бюджетов, предусматривающие создание на территории сельского поселения Сиделькино объектов федерального значения, объектов регионального значения, объектов местного значения;

инвестиционные программы субъектов естественных монополий, организаций коммунального комплекса;

сведения, содержащиеся в федеральной государственной информационной системе территориального планирования;

Схема территориального планирования Самарской области, утвержденная постановлением Правительства Самарской области от 13.12.2007 № 261;

Схема территориального планирования муниципального района Челно-Вершинский Самарской области, утвержденная решением Собрания представителей муниципального района Челно-Вершинский Самарской области от 26.12.2008 № 245 ;

предложения заинтересованных лиц.

1.6. Генеральный план включает:

положение о территориальном планировании сельского поселения Сиделькино;

карту границ населенных пунктов, входящих в состав сельского поселения Сиделькино муниципального района Челно-Вершинский Самарской области (М 1:25 000);

карту функциональных зон сельского поселения Сиделькино муниципального района Челно-Вершинский Самарской области (М 1:25 000);

карту функциональных зон сельского поселения Сиделькино муниципального района Челно-Вершинский Самарской области (М 1:10 000);

карты планируемого размещения объектов местного значения сельского поселения Сиделькино муниципального района Челно-Вершинский Самарской области.

1.7. Положение о территориальном планировании сельского поселения Сиделькино муниципального района Челно-Вершинский Самарской области включает:

сведения о видах, назначении и наименованиях планируемых для размещения объектов местного значения сельского поселения Сиделькино, их основные характеристики, их местоположение (для объектов местного значения, не являющихся линейными объектами, указание вида такого объекта (иного объекта местного значения), а также характеристики зон с особыми условиями использования территорий в случае, если установление таких зон требуется в связи с размещением данных объектов);

параметры функциональных зон, а также сведения о планируемом размещении в них объектов федерального значения, объектов регионального значения, объектов местного значения муниципального района Челно-Вершинский, объектов местного значения сельского поселения Сиделькино, за исключением линейных объектов.

1.8. Карты планируемого размещения объектов местного значения сельского поселения Сиделькино включают:

карту планируемого размещения объектов инженерной инфраструктуры местного значения сельского поселения Сиделькино муниципального района Челно-Вершинский Самарской области (М 1:10 000);

карту планируемого размещения объектов транспортной инфраструктуры местного значения сельского поселения Сиделькино муниципального района Челно-Вершинский Самарской области (М 1:10 000);

карту планируемого размещения объектов местного значения сельского поселения Сиделькино муниципального района Челно-Вершинский Самарской области (М 1:25 000).

1.9. На картах планируемого размещения объектов местного значения сельского поселения Сиделькино отображаются планируемые для размещения объекты местного значения , объекты капитального строительства, иные объекты, предусмотренные федеральным законом, которые будут размещаться органами местного самоуправления сельского поселения Сиделькино полномочий по вопросам местного значения сельского поселения и в пределах переданных государственных полномочий в соответствии с федеральными законами, законами Самарской области, Уставом сельского поселения Сиделькино, и оказывают существенное влияние на социально-экономическое развитие сельского поселения Сиделькино.

1.10. Виды объектов местного значения сельского поселения Сиделькино, отображенные на картах планируемого размещения объектов местного значения сельского поселения Сиделькино, соответствуют требованиям части 2.1 статьи 5 Закона Самарской области от 12.07.2006 № 90-ГД «О градостроительной деятельности на территории Самарской области».

1.11. Реализация Генерального плана осуществляется путем выполнения мероприятий, которые предусмотрены программами социально-экономического развития и целевыми программами, утверждаемыми органами местного самоуправления сельского поселения Сиделькино, и реализуемыми за счет средств местного бюджета, или нормативными правовыми актами Администрации сельского поселения Сиделькино, по истечении отведенных сроков исполнения, инвестиционными программами организаций коммунального комплекса. Указанные мероприятия могут включать:

1) подготовку и утверждение документации по планировке территории в соответствии с Генеральным планом;

2) принятие в порядке, установленном законодательством Российской Федерации, решений о резервировании земель, об изъятии, в том числе путем выкупа, земельных участков для муниципальных нужд, о переводе земель или земельных участков из одной категории в другую;

3) создание объектов местного значения сельского поселения Сиделькино на основании документации по планировке территории.

1.12. Программы, реализуемые за счет средств бюджета сельского поселения Сиделькино, решения органов местного самоуправления сельского поселения Сиделькино, предусматривающие создание объектов местного значения сельского поселения Сиделькино, инвестиционные программы субъектов естественных монополий, организаций коммунального комплекса, принятые до утверждения Генерального плана и предусматривающие создание объектов местного значения сельского поселения Сиделькино, подлежат учету в составе основных обязательств, инвестиционных программ в соответствии с частью 2.1 статьи 5 Закона Самарской области от 12.07.2006 № 90-ГД «О градостроительной деятельности на территории Самарской области» отображению в Генеральном плане, но не предусмотренных Генеральным планом, подлежат в двухмесячный срок с даты утверждения Генерального плана приведению в соответствие с Генеральным планом.

1.13. В случае если программы, реализуемые за счет средств бюджета сельского поселения Сиделькино, решения органов местного самоуправления сельского поселения Сиделькино, предусматривающие создание объектов местного значения сельского поселения Сиделькино, инвестиционные программы субъектов естественных монополий, организаций коммунального комплекса принимаются после утверждения Генерального плана и предусматривают создание объектов местного значения сельского поселения Сиделькино, подлежащих в соответствии с частью 2.1 статьи 5 Закона Самарской области от 12.07.2006 № 90-ГД «О градостроительной деятельности на территории Самарской области» отображению в Генеральном плане, но не предусмотренных Генеральным планом, в Генеральный план в пятимесячный срок с даты утверждения таких программ и принятия таких решений вносятся соответствующие изменения.

1.14. Указанные в настоящем Положении характеристики планируемых для размещения объектов местного значения сельского поселения Сиделькино (площадь, протяженность, количество мест и иные) являются ориентировочными и подлежат уточнению в документации по планировке территории и в проектной документации на соответствующие объекты.

1.15. Характеристики зон с особыми условиями использования территории планируемых объектов местного значения сельского поселения Сиделькино, в случае если установление таких зон требуется в связи с размещением данных объектов, определены в соответствии с законодательством Российской Федерации.

Размеры санитарно-защитных зон планируемых объектов местного значения сельского поселения Сиделькино, являющихся источниками воздействия на среду обитания, определены в соответствии с СанПиН 2.2.1/2.1.1.1200-03 «Санитарно-защитные зоны и санитарная классификация предприятий, сооружений и иных объектов», утвержденными Постановлением Главного государственного санитарного врача РФ от 25.09.2007 № 74 (далее также – СанПиН 2.2.1/2.1.1.1200-03).

Размеры санитарно-защитных зон планируемых объектов местного значения сельского поселения Сиделькино, в отношении которых СанПиН 2.2.1/2.1.1.1200-03 не установлены размеры санитарно-защитной зоны и рекомендуемые разрывы, а также размеры санитарно-защитных зон планируемых объектов местного значения сельского поселения Сиделькино I - III класса опасности определяются проектами ориентировочного размера санитарно-защитной зоны соответствующих объектов.

1.16. Отображение на картах Генерального плана планируемых для размещения объектов федерального значения, объектов регионального значения, объектов местного значения муниципального района Челно-Вершинский не определяет их местоположение, а осуществляется в целях определения функциональных зон их размещения.

1.17. Отображение на картах Генерального плана существующих и планируемых объектов, не являющихся объектами федерального значения, объектами регионального значения, объектами местного значения, осуществляется в информационных целях.

2. Сведения о видах, назначении и наименованиях планируемых для размещения объектов местного значения сельского поселения Сиделькино муниципального района Челно-Вершинский Самарской области, их основные характеристики и местоположение

2.1. Объекты местного значения в сфере физической культуры и массового спорта

№ п/п	Назначение и наименование объекта	Местоположение объекта	Вид работ, которые планируется в целях размещения объекта	Срок, до которого планируется размещение объекта, г.	Основные характеристики объекта	Характеристики зон с особыми условиями использования территорий
1.	Плоскостные физкультурно-спортивные сооружения земельного участка, га	село Сиделькино, ул. Красный Яр	Иные характеристики Установление зон с особыми условиями использования территорий в связи с размещением объекта не требуется	строительство 2033	площадь объекта, га 0,35	
2.	Плоскостные физкультурно-спортивные сооружения земельного участка, га	село Старое Аделяково, ул. Русская	Иные характеристики Установление зон с особыми условиями использования территорий в связи с размещением объекта не требуется	строительство 2033	площадь объекта, га 0,5	
3.	Физкультурно-оздоровительный комплекс	село Сиделькино, ул. Красный Яр		строительство 2033	площадь объекта, га 1	
4.	Плоскостные физкультурно-спортивные сооружения	деревня Благодаровка, ул. Центральная		строительство 2033	площадь объекта, га 0,45	

2.2. Объекты местного значения в сфере культуры

№ п/п	Назначение и наименование объекта	Местоположение объекта	Вид работ, которые планируется в целях размещения объекта	Срок, до которого планируется размещение объекта, г.	Основные характеристики объекта	Характеристики зон с особыми условиями использования территорий (ЗСО)
1.	Площадь объекта земельного участка	Иные характеристики				
2.	Здание сельского дома культуры реконструкция 2033	село Сиделькино, ул. Советская, 25	Иные характеристики Установление зон с всоыми условиями использования территорий в связи с размещением объекта не требуется	строительство 2033	площадь объекта, м 60 мест	

2.3. Объекты местного значения в сфере создания условий для массового отдыха жителей и организации обустройства мест массового отдыха населения

№ п/п	Назначение и наименование объекта	Местоположение объекта	Вид работ, которые планируется в целях размещения объекта	Срок, до которого планируется размещение объекта, г.	Основные характеристики объекта	Характеристики зон с особыми условиями использования территорий (ЗСО)
1.	Площадь объекта земельного участка	Иные характеристики				
1.	Сквер	село Старое Аделяково, ул. Русская	Иные характеристики Установление зон с особыми условиями использования территорий в связи с размещением объекта не требуется	реконструкция 2033	площадь объекта, га 0,85	
2.	Парк	село Сиделькино, ул. Советская		строительство 2033	0,85	
3.	Сквер	село Сиделькино, между ул. Красный Яр и ул. Красноармейская,		строительство 2033	0,72	
4.	Сквер ДК	деревня Благодаровка, между ул. Центральная и ул. Зеленая, в районе		строительство 2033	0,85	
5.	Парк мечети	деревня Благодаровка, между ул. Центральная и ул. Зеленая, в районе		строительство 2033	1,5	

2.4. Объекты местного значения в сфере создания условий для обеспечения жителей поселения услугами бытового обслуживания

№ п/п	Назначение и наименование объекта	Местоположение объекта	Вид работ, которые планируется в целях размещения объекта	Срок, до которого планируется размещение объекта, г.	Основные характеристики объекта	Характеристики зон с особыми условиями использования территорий (ЗСО)
1.	Площадь объекта земельного участка	Иные характеристики				
1.	Предприятия бытового обслуживания	село Сиделькино, ул. Красный Яр	Иные характеристики Установление зон с особыми условиями использования территорий в связи с размещением объекта не требуется	строительство 2033	5 рабочих мест	
2.	Предприятия бытового обслуживания	село Старое Аделяково по ул. Русская		строительство 2033	5 рабочих мест	
3.	Комплексное предприятие коммунально-бытового обслуживания	село Сиделькино на ул. Молодежная		строительство 2033	прачечная на 70 кг белья в смену, химчистка на 60 кг вещей в смену, баня на 16 мест	
4.	Баня	село Сиделькино, ул. Красный Яр		строительство 2033	16 мест	

В соответствии с СанПиН 2.2.1/2.1.1.1200-03 ориентировочный размер санитарно-защитной зоны объекта – 100 м

2.5. Объекты местного значения в сфере водоснабжения

№ п/п	Назначение и наименование объекта	Местоположение объекта	Вид работ, которые планируется в целях размещения объекта	Срок, до которого планируется размещение объекта, г.	Основные характеристики объекта	Характеристики зон с особыми условиями использования территорий (ЗСО)
	Иные характеристики					Протяженность, км
1.	Водопроводные сети строительство 2033	село Сиделькино, в том числе:				
			на площадке № 1,			0,919
			на площадке № 2			0,220
			на площадке № 3			0,525
			на площадке № 4			0,745
2.	Водопроводные сети строительство 2033	село Старое Аделяково, в том числе:				
			на площадке № 5			0,174
			на площадке № 6			0,195
			на площадке № 7			0,332
			в существующей застройке			3,882
3.	Водопроводные сети строительство 2033	село Благодаровка, в том числе:				
			на площадке № 8			0,730
			на площадке № 9			0,350
			на площадке № 10			0,406
			в существующей застройке			2,024
4.	Водозабор производительность 280 куб.м./сут.	село Сиделькино, на юге села		строительство 2033	В соответствии с СанПиН 2.1.4.1110-02 радиус 1-ого пояса ЗСО определяется на основании гидрогеологических расчетов.	
5.	Водонапорная башня производительность 280 куб.м./сут.	село Сиделькино, ориентировочно на юге села		строительство 2033		
6.	Очистные сооружения (водоочистная станция) производительность 280 куб.м./сут.	село Сиделькино, на юге села		строительство 2033		
7.	Водонапорная башня производительность 100 куб.м./сут.	село Сиделькино, на юге села		строительство 2033		
8.	Водозабор увеличение производительности на 110 куб.м./сут.	село Старое Аделяково, южная часть села		реконструкция 2033		
9.	Водозабор производительность 180 куб.м./сут.	д. Благодаровка, ориентировочно на севере деревни		строительство 2033		
10.	Водонапорная башня производительность 100 куб.м./сут.	д. Благодаровка, ориентировочно на западе деревни		строительство 2033		
11.	Пожарные резервуары поселка	п. Рёдкая Береза, ориентировочно на северо-западе		реконструкция 2033	резервуара по 50 куб.м.	
12.	Пожарные резервуары поселка	п. Пролетарский, ориентировочно на северо-западе		строительство	2 резервуара по 50 куб.м.	

2.6. Объекты местного значения в сфере водоотведения

№ п/п	Назначение и наименование объекта	Местоположение объекта	Вид работ, которые планируется в целях размещения объекта	Срок, до которого планируется размещение объекта, г.	Основные характеристики объекта	Характеристики зон с особыми условиями использования территорий (ЗСО)
	Иные характеристики					Протяженность, км
1.	Канализационные очистные сооружения строительство 2033	село Сиделькино, в том числе:				
			на площадке № 1,			1,099
			на площадке № 2			0,356
			на площадке № 3			0,384
			на площадке № 4			0,222
			в существующей застройке	строительство 2033		4,902
						2,463

В соответствии с СанПиН 2.2.1/2.1.1.1200-03 ориентировочный размер санитарно-защитной зоны объекта – 200 м.

№ п/п	Назначение и наименование объекта	Местоположение объекта	Вид работ, которые планируется в целях размещения объекта	Срок, до которого планируется размещение объекта, г.	Основные характеристики объекта	Характеристики зон с особыми условиями использования территорий (ЗСО)
2.	Канализационная насосная станция напорная	село Сиделькино на площадке № 1		строительство 2033	производительность - 350 куб.м./сут.	
3.	Канализационная насосная станция напорная	село Сиделькино на ул. Стрелюгина		строительство 2033	производительность - 75 куб.м./сут.	
4.	Канализационная насосная станция напорная	село Сиделькино на ул. П. Стрелюгина		строительство 2033	производительность - 200 куб.м./сут.	

В соответствии с СанПиН 2.2.1/2.1.1.1200-03 ориентировочный размер санитарно-защитной зоны объекта – 15 м

2.7. Объекты местного значения в сфере газоснабжения

№ п/п	Назначение и наименование объекта	Местоположение объекта	Вид работ, которые планируется в целях размещения объекта	Срок, до которого планируется размещение объекта, г.	Основные характеристики объекта	Характеристики зон с особыми условиями использования территорий (ЗСО)
	Иные характеристики					Протяженность, км
1.	Газопровод высокого давления	село Сиделькино на ул. Красноармейская и ул. Полевая		строительство 2033	низкого давления	
			на площадке № 1			1,5
2.	Газопровод низкого давления	село Сиделькино на площадке № 2		строительство 2033		0,3
3.	Газопровод низкого давления	село Сиделькино на площадке № 4		строительство 2033		0,68
4.	Газопровод	село Старое Аделяково, в том числе:		строительство 2033		
			в существующей застройке на ул. Новая	строительство 2033		

В соответствии с СанПиН 2.2.1/2.1.1.1200-03 ориентировочный размер санитарно-защитной зоны объекта – 7 м

№ п/п	Назначение и наименование объекта	Местоположение объекта	Вид работ, которые планируется в целях размещения объекта	Срок, до которого планируется размещение объекта, г.	Основные характеристики объекта	Характеристики зон с особыми условиями использования территорий (ЗСО)
5.	Газопровод низкого давления	село Старое Аделяково, ул. Русская		строительство 2033		
6.	Газопровод высокого давления	деревня Благодаровка, ул. Центральная		строительство 2033		0,3
7.	Газопровод высокого давления	деревня Благодаровка, ул. Центральная		строительство 2033		0,45

2.8. Объекты местного значения в сфере обращения с твердыми коммунальными отходами

№ п/п	Назначение и наименование объекта	Местоположение объекта	Вид работ, которые планируется в целях размещения объекта	Срок, до которого планируется размещение объекта, г.	Основные характеристики объекта	Характеристики зон с особыми условиями использования территорий (ЗСО)
1.	Площадь объекта земельного участка	Иные характеристики				
1.	Полигон ТБО	село Сиделькино, ул. Красный Яр	Иные характеристики Установление зон с особыми условиями использования территорий в связи с размещением объекта не требуется	строительство 2033	площадь объекта, га 1,5	
2.	Мусоросборная станция	село Сиделькино, ул. Советская, 16		строительство 2033	0,1	
3.	Мусоросборная станция	село Старое Аделяково, ул. Русская, д. 3А		строительство 2033	0,1	
4.	Мусоросборная станция	деревня Благодаровка, ул. Центральная, 18		строительство 2033	0,1	
5.	Мусоросборная станция	поселок Любовь Труда, д.2		строительство 2033	0,1	
6.	Мусоросборная станция	поселок Керметь, д.5		строительство 2033	0,1	
7.	Мусоросборная станция	поселок Пролетарий, ул. Лесная, д. 1		строительство 2033	0,1	
8.	Мусоросборная станция	поселок Рёдкая Береза, ул. Верхняя, д. 22		строительство 2033	0,1	

2.9. Объекты местного значения в сфере обеспечения условий для развития на территории поселения физической культуры и массового спорта

№ п/п	Назначение и наименование объекта	Местоположение объекта	Вид работ, которые планируется в целях размещения объекта	Срок, до которого планируется размещение объекта, г.	Основные характеристики объекта	Характеристики зон с особыми условиями использования территорий (ЗСО)
1.	Площадь объекта земельного участка	Иные характеристики				
1.	Плоскостные физкультурно-спортивные сооружения	село Сиделькино, ул. Красный Яр	Иные характеристики Установление зон с особыми условиями использования территорий в связи с размещением объекта не требуется	строительство 2033	площадь объекта, га 0,3	
2.	Плоскостные физкультурно-спортивные сооружения	село Старое Аделяково, ул. Русская		строительство 2033	0,5	
3.	Физкультурно-оздоровительный комплекс	село Сиделькино, ул. Красный Яр		строительство 2033	1	
4.	Плоскостные физкультурно-спортивные сооружения	деревня Благодаровка, ул. Центральная		строительство 2033	0,45	

2.10. Объекты местного значения в сфере культурного наследия

№ п/п	Назначение и наименование объекта	Местоположение объекта	Вид работ, которые планируется в целях размещения объекта	Срок, до которого планируется размещение объекта, г.	Основные характеристики объекта	Характеристики зон с особыми условиями использования территорий (ЗСО)
1.	Площадь объекта земельного участка	Иные характеристики				
1.	Объекты культурного наследия		Иные характеристики Установление зон с особыми условиями использования территорий в связи с размещением объекта не требуется		площадь объекта, м 1 объект	

2.11. Объекты местного значения в сфере обеспечения условий для развития на территории поселения массового спорта

№ п/п	Назначение и наименование объекта	Местоположение объекта	Вид работ, которые планируется в целях размещения объекта	Срок, до которого планируется размещение объекта, г.	Основные характеристики объекта	Характеристики зон с особыми условиями использования территорий (ЗСО)
1.	Площадь объекта земельного участка	Иные характеристики				
1.	Плоскостные физкультурно-спортивные сооружения	село Сиделькино, ул. Красный Яр	Иные характеристики Установление зон с особыми условиями использования территорий в связи с размещением объекта не требуется	строительство 2033	площадь объекта, га 0,3	
2.	Плоскостные физкультурно-спортивные сооружения	село Старое Аделяково, ул. Русская		строительство 2033	0,5	
3.	Физкультурно-оздоровительный комплекс	село Сиделькино, ул. Красный Яр		строительство 2033	1	
4.	Плоскостные физкультурно-спортивные сооружения	деревня Благодаровка, ул. Центральная		строительство 2033	0,45	

2.12. Объекты местного значения в сфере обеспечения условий для развития на территории поселения массового отдыха и организации мест массового отдыха населения

№ п/п	Назначение и наименование объекта	Местоположение объекта	Вид работ, которые планируется в целях размещения объекта	Срок, до которого планируется размещение объекта, г.	Основные характеристики объекта	Характеристики зон с особыми условиями использования территорий (ЗСО)
1.	Площадь объекта земельного участка	Иные характеристики				
1.	Сквер	село Старое Аделяково, ул. Русская	Иные характеристики Установление зон с особыми условиями использования территорий в связи с размещением объекта не требуется	реконструкция 2033	площадь объекта, га 0,85	
2.	Парк	село Сиделькино, ул. Советская		строительство 2033	0,85	
3.	Сквер	село Сиделькино, между ул. Красный Яр и ул. Красноармейская,		строительство 2033	0,72	
4.	Сквер ДК	деревня Благодаровка, между ул. Центральная и ул. Зеленая, в районе		строительство 2033	0,85	
5.	Парк мечети	деревня Благодаровка, между ул. Центральная и ул. Зеленая, в районе		строительство 2033	1,5	

2.13. Объекты местного значения в сфере создания условий для обеспечения жителей поселения услугами бытового обслуживания

№ п/п	Назначение и наименование объекта	Местоположение объекта	Вид работ, которые планируется в целях размещения объекта	Срок, до которого планируется размещение объекта, г.	Основные характеристики объекта	Характеристики зон с особыми условиями использования территорий (ЗСО)
1.	Площадь объекта земельного участка	Иные характеристики				
1.	Предприятия бытового обслуживания	село Сиделькино, ул. Красный Яр	Иные характеристики Установление зон с особыми условиями использования территорий в связи с размещением объекта не требуется	строительство 2033	5 рабочих мест	
2.	Предприятия бытового обслуживания	село Старое Аделяково по ул. Русская		строительство 2033	5 рабочих мест	
3.	Комплексное предприятие коммунально-бытового обслуживания	село Сиделькино на ул. Молодежная		строительство 2033	прачечная на 70 кг белья в смену, химчистка на 60 кг вещей в смену, баня на 16 мест	
4.	Баня	село Сиделькино, ул. Красный Яр		строительство 2033	16 мест	

В соответствии с СанПиН 2.2.1/2.1.1.1200-03 ориентировочный размер санитарно-защитной зоны объекта – 100 м

2.14. Объекты местного значения в сфере водоснабжения

№ п/п	Назначение и наименование объекта	Местоположение объекта	Вид работ, которые планируется в целях размещения объекта	Срок, до которого планируется размещение объекта, г.	Основные характеристики объекта	Характеристики зон с особыми условиями использования территорий (ЗСО)
	Иные характеристики					Протяженность, км
1.	Водопроводные сети строительство 2033	село Сиделькино, в том числе:				
			на площадке № 1,			0,919
			на площадке № 2			0,220
			на площадке № 3			0,525
			на площадке № 4			0,745
2.	Водопроводные сети строительство 2033	село Старое Аделяково, в том числе:				
			на площадке № 5			0,174
			на площадке № 6			0,195
			на площадке № 7			0,332
			в существующей застройке			3,882
3.	Водопроводные сети строительство 2033	село Благодаровка, в том числе:				
			на площадке № 8			0,730
			на площадке № 9			0,350
			на площадке № 10			0,406
			в существующей застройке			2,024
4.	Водозабор производительность 280 куб.м./сут.	село Сиделькино, на юге села		строительство 2033	В соответствии с СанПиН 2.1.4.1110-02 радиус 1-ого пояса ЗСО определяется на основании гидрогеологических расчетов.	
5.	Водонапорная башня производительность 280 куб.м./сут.	село Сиделькино, ориентировочно на юге села		строительство 2033		
6.	Очистные сооружения (водоочистная станция) производительность 280 куб.м./сут.	село Сиделькино, на юге села		строительство 2033		
7.	Водонапорная башня производительность 100 куб.м./сут.	село Сиделькино, на юге села		строительство 2033		
8.	Водозабор увеличение производительности на 110 куб.м./сут.	село Старое Аделяково, южная часть села		реконструкция 2033		
9.	Водозабор производительность 180 куб.м./сут.	д. Благодаровка, ориентировочно на севере деревни		строительство 2033		
10.	Водонапорная башня производительность 100 куб.м./сут.	д. Благодаровка, ориентировочно на западе деревни		строительство 2033		
11.	Пожарные резервуары поселка	п. Рёдкая Береза, ориентировочно на северо-западе		реконструкция 2033	резервуара по 50 куб.м.	
12.	Пожарные резервуары поселка	п. Пролетарский, ориентировочно на северо-западе		строительство	2 резервуара по 50 куб.м.	

2.15. Объекты местного значения в сфере водоотведения

№ п/п	Назначение и наименование объекта	Местоположение объекта	Вид работ, которые планируется в целях размещения объекта	Срок, до которого планируется размещение объекта, г.	Основные характеристики объекта	Характеристики зон с особыми условиями использования территорий (ЗСО)
	Иные характеристики					Протяженность, км
1.	Канализационные очистные сооружения строительство 2033	село Сиделькино, в том числе:				
			на площадке № 1,			1,099
			на площадке № 2			0,356
			на площадке № 3			0,384
			на площадке № 4			0,222
			в существующей застройке	строительство 2033		4,902
						2,463

В соответствии с СанПиН 2.2.1/2.1.1.1200-03 ориентировочный размер санитарно-защитной зоны объекта – 200 м.

№ п/п	Назначение и наименование объекта	Местоположение объекта	Вид работ, которые планируется в целях размещения объекта	Срок, до которого планируется размещение объекта, г.	Основные характеристики объекта	Характеристики зон с особыми условиями использования территорий (ЗСО)
2.	Канализационная насосная станция напорная	село Сиделькино на площадке № 1		строительство 2033	производительность - 350 куб.м./сут.	
3.	Канализационная насосная станция напорная	село Сиделькино на ул. Стрелюгина		строительство 2033	производительность - 75 куб.м./сут.	
4.	Канализационная насосная станция напорная	село Сиделькино на ул. П. Стрелюгина		строительство 2033	производительность - 200 куб.м./сут.	

В соответствии с СанПиН 2.2.1/2.1.1.1200-03 ориентировочный размер санитарно-защитной зоны объекта – 15 м

2.16. Объекты местного значения в сфере газоснабжения

№ п/п	Назначение и наименование объекта	Местоположение объекта	Вид работ, которые планируется в целях размещения объекта	Срок, до которого планируется размещение объекта, г.	Основные характеристики объекта	Характеристики зон с особыми условиями использования территорий (ЗСО)
	Иные характеристики					Протяженность, км
1.	Газопровод высокого давления	село Сиделькино на ул. Красноармейская и ул. Полевая		строительство 2033	низкого давления	
			на площадке № 1			1,5
2.	Газопровод низкого давления	село Сиделькино на площадке № 2		строительство 2033		0,3
3.	Газопровод низкого давления	село Сиделькино на площадке № 4		строительство 2033		0,68
4.	Газопровод	село Старое Аделяково, в том числе:		строительство 2033		
			в существующей застройке на ул. Новая	строительство 2033		

В соответствии с Сан

ОФИЦИАЛЬНО

0,2	низкого давления					
0,4	низкого давления	селе Старое Аделяково на	площадке № 5	строительство	2033	-
0,18	низкого давления	селе Старое Аделяково на	площадке № 6	строительство	2033	-
0,43	низкого давления	селе Старое Аделяково на	площадке № 7	строительство	2033	-
7.	Шкафной газорегуляторный пункт (ШГРП)	Село Сиделькино, на площадке №1				
строительство	2033	-	производительность до 150 куб.м/час			
8.	Шкафной газорегуляторный пункт (ШГРП)	Деревня Благодаровка, на площадке				
№ 8	строительство	2033	-	производительность до 150 куб.м/час.		

2.8. Объекты местного значения в сфере организации ритуальных услуг и содержания мест захоронения

№п/п	Назначение инаименование объекта	Местоположениеобъекта	В и д
работ, которыйпланируется в целяхразмещения объекта	Срок,до которого планируется		
размещение объекта. 7	Основные характеристики объекта	Характеристики зон с	
особыми условиями использования территории (ЗСО)			
П л о щ а д ь			
земельногоучастка	Площадь объекта, га	Иные характеристики	
1.	Кладбище	село Сиделькино, к югу от существующего кладбища	
реконструкция	2013	-	0,3
В соответствии с			
СанПиН 2.2.1/2.1.1.1200-03	ориентировочный размер санитарно-защитной	зоны объекта – 50 м	
2.	Кладбище	село Старое Аделяково, к югу от села	строительство 2033
0,2			
3.	Кладбище	деревня Благодаровка, к северу от деревни	строительство 2033
0,1			

2.9. Объекты местного значения административного назначения

№п/п	Назначение инаименование объекта	Местоположениеобъекта	В и д
работ, которыйпланируется в целяхразмещения объекта	Срок,до которого планируется		
размещение объекта. 7	Основные характеристики объекта	Характеристики зон с	
особыми условиями использования территории (ЗСО)			
П л о щ а д ь			
земельногоучастка	протяженность	Иные характеристики	
1.	Автомобильный мост через р. Тарханка	западная часть села Сиделькино, ул.	
Черемшанская	строительство 2033	-	длина 50 мширина 8 м
-			
Установление зон с особыми условиями использования территорий в связи с размещением объекта не			
требуется			
2.	Автомобильный мост через р. Тарханка	западная часть села Сиделькино, ул.	
Черемшанская	строительство 2033	-	длина 50 мширина 8 м
-			
3.	Автомобильный мост через р. Тарханка	село Старое Аделяково, ул.	
Набережная	строительство 2033	-	длина 50 мширина 8 м
-			
4.	Дамба	с. Сиделькино, на р. Тарханка в центральная часть села	
реконструкция	2033	-	протяженность 1669,4 м
-			
5.	Улицы и автомобильные дороги местного значения	в селе Сиделькино, в	
том числе:			
км	основная	Ул. Полевая	реконструкция 2033 - 0,180
км	Главная	Ул. Советская	реконструкция 2033 - 0,325
0,236 км		Ул. Молодежная	реконструкция 2033 -
км	основная	Ул. Полевая	строительство 2033 - 1,095
0,760 км		ул. Ворошилова	строительство 2033 -
км		ул. Колхозная	строительство 2033 - 0,550
0,174 км		ул. Молодежная	строительство 2033 -
км	Главная, основная	ул. Школьная	строительство 2033 - 1,100
0,480 км		ул. П.Стрелюгина	строительство 2033 -
1,250 км	основная	ул. Красноармейская	строительство 2033 -
1,300 км	Главная, основная	ул. Красный Яр	строительство 2033 -
0,600 км		ул. Верхний Красный Яр	строительство 2033 -
0,600 км	главная	ул. Черемшанская	строительство 2033 -
км		ул. Дмитриева	строительство 2033 - 0,250
1,900 км		ул. Набережная	строительство 2033 -
км		ул.п. Кереметь	строительство 2033 - 0,220
км	Главная, основная	ул. №1	строительство 2033 - 0,409
км	второстепенная	ул. №6	строительство 2033 - 0,190
0,437 км	второстепенная	продолжение ул. Набережная	строительство 2033 -
км	второстепенная	ул. №2	строительство 2033 - 0,410
км	второстепенная	ул. №3	строительство 2033 - 0,255
км	второстепенная	ул. №4	строительство 2033 - 0,140
км	второстепенная	ул. №5	строительство 2033 - 0,190
6.	Улицы и автомобильные дороги местного значения	в селе Старое	
Аделяково, в том числе:			
км	Главная	ул. Русская.	реконструкция 2033 - 0,133
1,550 км	основная	ул. Степана Разина	строительство 2033 -
0,767км	Главная	ул. Русская	строительство 2033 -
км	основная	ул. Школьная	строительство 2033 - 1,300
0,800 км	основная	ул. Набережная	строительство 2033 -
км	основная	ул. Пугачева	строительство 2033 - 0,900
км	основная	ул. Новая	строительство 2033 - 1,300
км	основная	ул. Маленькая	строительство 2033 - 1,200
км	второстепенная	продолжение ул. 22 Партсъезда	строительство 2033
-	0,363 км	Главная	- планируемая ул. №1 строительство 2033 -
0,336 км	второстепенная	планируемая ул. №2	строительство 2033 -
0,150 км	второстепенная	планируемая ул. №3	строительство 2033 -
0,405 км	второстепенная	продолжение ул. Пугачева	строительство 2033 -
0,175 км	основная	продолжение ул. Маленькая	строительство 2033 -
0,500 км	второстепенная	продолжение ул. Набережная	строительство 2033 -
0,125 км	второстепенная		
7.	Улицы и автомобильные дороги местного значения	В деревне	
Благодаровка, в том числе:			
км	Главная	ул. Центральная	строительство 2033 -
1,462 км		ул. Зеленая	строительство 2033 - 0,800
км	основная	ул. Солнечная	строительство 2033 - 0,900
км	основная	продолжение ул. Зеленая	строительство 2033 -
0,275 км	второстепенная	улица №1	строительство 2033 - 0,350
км	основная	продолжение ул. Центральная	строительство 2033
-	0,050 км	Главная	- продолжение ул. Солнечная строительство 2033 -
0,350 км	основная	улица №2	строительство 2033 - 0,438
км	второстепенная	улица №3	строительство 2033 - 0,227
км	второстепенная	улица №4	строительство 2033 - 0,684
км	второстепенная	улица №5	строительство 2033 - 0,119
км			
8.	Улицы и автомобильные дороги местного значения	В поселке Редкая	
Береза, в том числе:			
1,225 км	главная	- ул. Верхняя – 1,225 км;	строительство 2033 -
0, 425 км	основная	- ул. Нижняя – 0,425 км.	строительство 2033 -
9.	Улицы и автомобильные дороги местного значения	Поселок Пролетарий,	
ул. Лесная	строительство 2033	-	0, 700 км главная

2.11. Объекты местного значения в сфере электроснабжения

№п/п	Назначение инаименование объекта	Местоположениеобъекта	В и д
работ, которыйпланируется в целяхразмещения объекта	Срок,до которого планируется		
размещение объекта. 7	Основные характеристики объекта	Характеристики зон с	
особыми условиями использования территории (ЗСО)			
Протяженность, км			
Иные характеристики			
1.	Воздушные линии электропередачи	село Сиделькино,	Площадка
N1	строительство 2033	850 м	напряжение - 10 кВА. В
соответствии с Правилами установления охранных зон объектов электросетевого хозяйства и особых			
условий использования земельных участков, расположенных в границах таких зон, утвержденными			
Постановлением Правительства Российской Федерации от 24.02.2009 № 160, размер охранной			
зоны – 10 м по обе стороны от крайних проводов (5 м – для линий с самонесущими или			
изолированными проводами, размещенных в границах населенных пунктов)			
2.	Воздушные линии электропередачи	село Сиделькино,	ул.Школьная
строительство 2033	500 м	напряжение - 10 кВА.	
N7	3. Воздушные линии электропередачи	село Старое Аделяково,	Площадка
строительство 2033	20М	напряжение - 10 кВА.	
4.	Воздушные линии электропередачи	деревня Благодаровка,	Площадка N9
строительство 2033	350М	напряжение - 10 кВА.	
5.	Комплектная трансформаторная подстанция	В селе Сиделькино, в т.ч.	
В соответствии с СанПиН 2.2.1/2.1.1.1200-03 размер			
санитарно-защитной зоны устанавливается в зависимости от типа (открытые, закрытые), мощности на			
основании расчетов физического воздействия на атмосферный воздух, а также результатов натурных			
измерений			
0,4кВ 1Х100кВА-1шт		Площадка №1	строительство 2033 - ТП-10/
ТП-10/0,4кВ1 X 160кВА-1шт		Ул. Молодежная	строительство 2033 -
0,4кВ 1 X 400кВА-1шт		Ул. Советская	реконструкция 2033 - ТП-10/
6.	Комплектная трансформаторная подстанция	В селе Старое Аделяково, в т.ч.	
0,4кВ1X63кВА-1шт		Площадка №7	строительство 2033 - ТП-10/
0,4кВ1 X 250кВА-1шт		Ул. Маленькая	строительство 2033 - ТП-10/
7.	Комплектная трансформаторная подстанция	В селе Благодаровка, в т.ч.	
В соответствии с СанПиН 2.2.1/2.1.1.1200-03 размер			
санитарно-защитной зоны устанавливается в зависимости от типа (открытые, закрытые), мощности на			
основании			
0,4кВ1X160кВА-1шт		Площадка №9	строительство 2033 - ТП-10/
0,4кВ1X400кВА-1шт		Ул. Солнечная	реконструкция 2033 - ТП-10/

2.12. Объекты местного значения в сфере обеспечения первичных мер пожарной безопасности в границах населенных пунктов

№п/п	Назначение инаименование объекта	Местоположениеобъекта	В и д
работ, которыйпланируется в целяхразмещения объекта	Срок,до которого планируется		
размещение объекта. 7	Основные характеристики объекта	Характеристики зон с	
особыми условиями использования территории (ЗСО)			
П л о щ а д ь			
земельногоучастка	Площадь объекта	Иные характеристики	
1.	Пожарный пирс	село Старое Аделяково, ул. Набережная на р. Большой	
Черемшан	строительство 2033	-	твердое покрытие
3,5 м, производительность перед пирсом – 12Х12 м	Установление зон с особыми		
условиями использования территорий в связи с размещением объекта не требуется			
2.	Пожарный пирс	деревня Благодаровка, ул. Центральная на р. Тарханка	
строительство 2033	-		

2.13. Объекты местного значения в сфере обеспечения жителей поселения услугами связи

№п/п	Назначение инаименование объекта	Местоположениеобъекта	В и д
работ, которыйпланируется в целяхразмещения объекта	Срок,до которого планируется		
размещение объекта. 7	Основные характеристики объекта	Характеристики зон с	
особыми условиями использования территории (ЗСО)			
Протяженность, км			
Иные характеристики			
1.	Кабель связи	с. Сиделькино,ул. Молодежная,ул. Советская, ул. Павла	
Стрелюгина,ул. Черемшанская,ул. Набережная, Площадка №1, Площадка №2, Площадка №3, Площадка			
№4	строительство 2033	-	3,5 Установление зон с
особыми условиями использования территорий в связи с размещением объекта не требуется			
2.	Кабель связи	с. Старое Аделяково,ул. Русская,ул. Степана Разина, ул.22 партсъезда,	
ул. Маленькая,ул. Набережная	строительство 2033	-	3,5
3.	Ящики кабельные	Село Сиделькино, в том числе:	
Установление зон с особыми условиями использования			
территорий в связи с размещением объекта не требуется			
тип – ЯКГ-10, 1 шт.	Ул. Черемшанская	строительство 2033	-
тип – ЯКГ-10, 1 шт.	Ул. Красноармейская	строительство 2033	-
тип – ЯКГ-20, 3 шт.	на площадке № 1	строительство 2033	-
тип – ЯКГ-10, 1 шт.	на площадке № 2	строительство 2033	-
тип – ЯКГ-10, 3 шт.	на площадке № 3	строительство 2033	-
тип – ЯКГ-20, 1 шт.	на площадке № 4	строительство 2033	-
4.	Ящики кабельные	Село Старое Аделяково, в том числе:	
ЯКГ-20, 1 шт.	Площадка №5	строительство 2033	- тип –
ЯКГ-10, 1 шт.	Площадка №6	строительство 2033	- тип –
ЯКГ-20, 1 шт.	Площадка №6	строительство 2033	- тип –
5.	Автоматизированная телефонная станция	Село Сиделькино по ул. Молодежная,	
1	реконструкция 2033	-	Увеличение емкости на 140 номеров
6.	Автоматизированная телефонная станция	Село Старое Аделяково по ул. Русская	
реконструкция 2033	-	Увеличение емкости на 140 номеров	

3. Параметры функциональных зон, а также сведения о планируемых для размещения в них объектах регионального значения, объектах местного значения муниципального района Челно-Вершинский, объектах местного значения сельского поселения Сиделькино, за исключением линейных объектов

Описание и параметры функциональных зон

Вид зоны (подзоны)	Тип застройки	Площадь, га	Максимальная этажность застройки
Максимальный размер санитарно-защитной зоны расположенных или планируемых к размещению в зоне объектов (метров)(устанавливается только для производственных, сельскохозяйственных зон и зон специального назначения)			
Жилая зона (Ж)		505,6736	3 -
объекты местного значения муниципального района:- дошкольное образовательное			
учреждение на 140 мест в селе Сиделькино, ул. Советская, 16 (реконструкция);- дошкольное			
образовательное учреждение на 50 мест в селе Старое Аделяково на ул. Русская (реконструкция);-			
общеобразовательное учреждение (начального общего, основного общего, среднего (полного) общего			
образования) на 350 учащихся в селе Сиделькино, ул. Советская, 22 (реконструкция);-			
общеобразовательное учреждение (начального общего, основного общего, среднего (полного) общего			
образования) на 168 мест в селе Старое Аделяково, ул. Школьная, 16 а (реконструкция);- фельдшерско-			
акушерский пункт в селе Сиделькино, ул. Советская, 16 (реконструкция);- спортивный зал при			
общеобразовательном учреждении (начального общего, основного общего, среднего (полного)			
общего образования) в селе Сиделькино, ул. Советская, 22 (реконструкция);- спортивный зал при			
общеобразовательном учреждении (начального общего, основного общего, среднего (полного)			
общего образования)в селе Старое Аделяково, ул. Школьная, 16а (реконструкция);**объекты местного**			
значения сельского поселения:- предприятие бытового обслуживания на 8 рабочих мест в селе			
Сиделькино, ул. Красный Яр (строительство);- предприятие бытового обслуживания на 5 рабочих			
мест в селе Старое Аделяково, Русская (строительство);- комплексное приемное, комбинально-			
бытового обслуживания с прачечной на 70 кг белья в смену, химчистка на 6,0 кг вещей в смену, баня			
на 16 мест в селе Сиделькино ул. Молодежная, здание администрации сельского поселения на 5			
рабочих мест в селе Сиделькино, ул. Советская, 16 (реконструкция);- пожарные резервуары на			
северо-западе поселка Пролетарский (2 резервуара по 50 куб.м);- 5 м.куб.; 2 м.куб.; 1 м.куб.;			
трансформаторная подстанция в селе Сиделькино на площадке №1 (ТП-10/0,4кВ 1Х100кВА-1шт);-			
комплектная трансформаторная подстанция в селе Сиделькино по ул. Молодежная (ТП-10/			
0,4кВ 1Х160кВА-1шт);- комплектная трансформаторная подстанция в селе Сиделькино по ул.			
Советская (реконструкция ТП-10/0,4кВ 1Х400кВА-1шт);- комплектная трансформаторная			
подстанция в селе Старое Аделяково на площадке №7 (ТП-10/0,4кВ 1Х63кВА-1шт);- комплектная			
трансформаторная подстанция в селе Старое Аделяково по ул. Маленькая (реконструкция			
ТП-10/0,4кВ 1Х250кВА-1шт);- комплектная трансформаторная подстанция в деревне Благодаровка			
на площадке №9 (ТП-10/0,4кВ 1Х160кВА-1шт);- ящик кабельный в селе Сиделькино по			
ул. Черемшанская (тип –ЯКГ-10, 1шт.);- ящик кабельный в селе Сиделькино по ул.			
Красноармейская (тип - ЯКГ-10, 1 шт.);- ящик кабельный в селе Сиделькино, на подстанции №1			
(тип –ЯКГ-20, 3 шт.);- ящик кабельный в селе Сиделькино на площадке №2 (тип –ЯКГ-10, 1			
шт.);- ящик кабельный в селе Сиделькино на подстанции №3 (тип –ЯКГ-10, 3 шт.);- ящик			
кабельный в селе Сиделькино на площадке №4 (тип –ЯКГ-20, 1 шт.);- ящик кабельный в селе			
Старое Аделяково на площадке №5 (тип –ЯКГ-20, 1 шт.);- ящик кабельный в селе Старое			
Аделяково на площадке №6 (тип –ЯКГ-20, 1 шт.);- ящик кабельный в селе Старое			
Аделяково на площадке №7 (тип –ЯКГ-20, 1 шт.);- автоматизированная телефонная			
станция в селе Старое Аделяково по ул. Русская, 3 (реконструкция с увеличением емкости на 140			
номеров);- автоматизированная телефонная станция в селе Сиделькино по ул. Молодежная 1			
(реконструкция с увеличением емкости на 140 номеров).			
Развитие жилой зоны до 2033 года в селе Сиделькино планируется на следующих площадках:			
1) В центральной части села по ул. Черемшанская планируется строительство			
индивидуальных жилых домов – 7 участков, площадь проектируемой территории – 1,44 га.			
ориентировочно общая площадь жилого фонда составит 1350 кв.м, расчетная численность населения			
ориентировочно составит 27 человек.2) В восточной части села между ул. Красноармейская и			
ул. Полевая планируется строительство индивидуальных жилых домов – 9 участков, площадь			
проектируемой территории – 1,38 га. ориентировочно общая площадь жилого фонда составит 550			
кв.м, расчетная численность населения ориентировочно составит 27 чел.3) В северо-восточной			
части села между ул. Красноармейская и ул. Красный Яр планируется строительство индивидуальных			
жилых домов – 5 участков, площадь проектируемой территории – 0,97 га. ориентировочно общая			
площадь жилого фонда составит 900 кв.м, расчетная численность населения ориентировочно			
составит 18 чел.4) На площадке № 1 в западной части села планируется строительство			
индивидуальных жилых домов – 26 участков, площадь проектируемой территории – 8,55 га.			
ориентировочно общая площадь жилого фонда составит 8400 кв.м, расчетная численность населения			
ориентировочно составит 168 чел.5) На площадке № 2, в южной части села на ул. Павла			
Стрелюгина планируется строительство индивидуальных жилых домов - 12 участков, площадь			
проектируемой территории – 1,88 га. ориентировочно общая площадь жилого фонда составит 1800			
кв.м, расчетная численность населения ориентировочно составит 36 чел.6) На площадке № 3, в			
южной части села по ул. Школьная планируется строительство индивидуальных жилых домов - 13			
участков, площадь проектируемой территории – 1,92 га. ориентировочно общая площадь жилого			
фонда составит 750 кв.м. Расчетная численность населения ориентировочно составит 39 чел.			
На площадке № 4, в юго-восточной части села вдоль ул. Полевая планируется строительство			
индивидуальных жилых домов – 25 участков, площадь проектируемой территории – 3,8 га.			
ориентировочно общая площадь жилого фонда составит 750 кв.м, расчетная численность населения			
ориентировочно составит 45 чел.**Развитие жилой зоны до 2033 года в селе Старое Аделяково**			
планируется на следующих площадках: За счет уплотнения существующей застройки 1) В			
центральной части села по ул. Школьная, Пугачева, ул. Степана Разина планируется строительство			
индивидуальных жилых домов – 3 участка, площадь проектируемой территории – 0,85 га.			
ориентировочно общая площадь жилого фонда составит 450 кв.м, расчетная численность населения			
ориентировочно составит 9 чел.2) В юго-восточной части села по ул. Степана Разина			
планируется строительство индивидуальных жилых домов – 5 участков, площадь проектируемой			
территории – 0,73 га. ориентировочно общая площадь жилого фонда составит 750 кв.м, расчетная			
численность населения ориентировочно составит 15 чел.3) В юго-западной части села ул. Павла			
планируется строительство индивидуальных жилых домов – 4 участка, площадь проектируемой			
территории – 0,6 га. ориентировочно общая площадь жилого фонда составит 300 кв.м, расчетная			
численность населения ориентировочно составит 6 чел.4) На площадке № 1, в восточной части			
села по ул. Пугачева планируется строительство 17 - индивидуальных жилых домов, площадь			
проектируемой территории – 2,6 га. общая площадь жилого фонда составит 2550 кв.м, расчетная			
численность населения ориентировочно составит 51 чел.5) На площадке № 6, в			
юго-западной части села по ул. Маленькая планируется строительство 9 индивидуальных жилых			
домов, площадь проектируемой территории – 1,40 га. ориентировочно общая площадь жилого			
фонда составит 2750 м², расчетная численность населения ориентировочно составит 27 чел. 6)			
На площадке № 7, в северо-западной части села по ул. Набережная планируется строительство 22			
индивидуальных жилых домов, площадь проектируемой территории – 3,25 га. ориентировочно			
общая площадь жилого фонда составит 3300 кв.м, расчетная численность населения ориентировочно			
составит 66 чел.**Развитие жилой зоны до 2033 года в деревне Благодаровка планируется на**			
следующих площадках: За счет уплотнения существующей застройки 1) Между ул. Солнечная			
и ул. Зеленая планируется строительство индивидуальных жилых домов – 11 участков, площадь			
проектируемой территории – 1,68 га. ориентировочно общая площадь жилого фонда составит 1650			
кв.м, расчетная численность населения ориентировочно составит 33 чел.2) По ул. Центральная			
планируется строительство индивидуальных жилых домов – 2 участка, площадь проектируемой			
территории 0,3 га. ориентировочно общая площадь жилого фонда составит 300 кв.м, расчетная			
численность населения ориентировочно составит 6 чел.3) На площадке № 8, в Центральной части			
села по ул. Центральная планируется строительство 27 индивидуальных жилых домов, площадь			
проектируемой территории – 4,23 га. ориентировочно общая площадь жилого фонда составит 4050			
м², расчетная численность населения ориентировочно составит 81 чел.4) На площадке № 9 в			
юго-западной части села по ул.Солнечная планируется строительство 42 индивидуальных жилых			
домов, площадь проектируемой территории – 6,35 га. ориентировочно общая площадь жилого			
фонда составит 6300 м², расчетная численность населения ориентировочно составит 126 чел.5)			
На площадке № 10, в юго-восточной части села по ул. Центральная планируется строительство 25			
индивидуальных жилых домов, площадь проектируемой территории – 3,75 га. ориентировочно			
общая площадь жилого фонда составит 2450 кв.м, расчетная численность населения ориентировочно			
составит 49 чел.**Развитие жилой зоны до 2033 года в поселке Редкая Береза планируется на**			
следующих площадках: За счет уплотнения существующей застройки 1) По ул. Нижняя			
планируется строительство индивидуальных жилых домов – 4 участка, площадь проектируемой			
территории – 0,6 га. ориентировочно общая площадь жилого фонда составит 600 кв.м, расчетная			
численность населения ориентировочно составит 12 чел.			
Общественно-деловая зона (О)		3.0665	4
объекты местного значения муниципального района:- фельдшерско-акушерский			
пункт в селе Старое Аделяково, ул. Русская (реконструкция);**объекты местного значения сельского**			
поселения:- плоскостные физкультурно-спортивные сооружения в селе Старое Аделяково, ул. Русская			
(строительство);- здание сельского дома культуры в селе Сиделькино, ул. Советская, 25 (реконструкция);-			
дом культуры в деревне Благодаровка, ул. Центральная, 6 (реконструкция);- комплектная трансформаторная			
подстанция в деревне Благодаровка по ул. Солнечная (реконструкция ТП-10/0,4кВ,1Х400кВА-1шт).			
Зона рекреационного назначения (Р)		4,1783	
объекты местного значения сельского поселения:- плоскостные физкультурно-			
спортивные сооружения в селе Старое Аделяково, ул. Русская (строительство);- парк общего			
оздоровительного комплекс в селе Сиделькино, ул.Красный Яр (строительство);- плоскостные			
физкультурно-спортивные сооружения в деревне Благодаровка, ул. Центральная (строительство);-			
сквер общей площадью – 0,5 га в селе Старое Аделяково, ул. Русская (реконструкция);- сквер общей			
площадью – 0,85 га в селе Сиделькино, ул. Советская;- сквер общей площадью – 0,72 га в селе			
Сиделькино между ул. Красный Яр и ул.Советская;- сквер общей площадью – 0,83 га в деревне			
Благодаровка между ул. Центральная и ул. Зеленая;- парк общей площадью – 1,3 га в деревне			
Благодаровка между ул. Центральная и ул. Зеленая;- пожарный пирс в селе Старое			
Аделяково ул. Набережная на р. Большой Черемшан (площадка 12х12 м, 3,5 м);- пожарный пирс в деревне Благодаровка, ул. Центральная на р. Тарханка (площадка			
12х12 м, 3,5 м);- пожарный пирс в деревне Благодаровка, ул. Центральная на р. Тарханка (площадка			
12х12 м, 3,5 м);- пожарный пирс в селе Сиделькино ориентировочно на юге села;- насосная фильтровочная станция производительность			
280 куб.м в селе Сиделькино ориентировочно на юге села;- насосная фильтровочная станция производительность			
280 куб.м в селе Сиделькино ориентировочно на юге села;- шкафной газорегуляторный пункт в деревне Благодаровка на площадке №8			
(производительность до 150 куб.м/час).			
Зона сельскохозяйственного использования (Сх), включающая подзоны:			
Сх1	сельхозугодья	116,3620	- -
объекты местного значения сельского поселения:- пожарные резервуары на северо-			
западе поселка Редкая Береза (2 резервуара по 50 куб.м);- водонапорная башня производительность			
100 куб.м в деревне Благодаровка ориентировочно на западе деревни;- водозабор			
производительностью 150 куб.м. в деревне Благодаровка ориентировочно на западе деревни;-			
водозабор в селе Старое Аделяково южная часть села (реконструкция, увеличение производительности			
на 110 куб.м/сут.);- водонапорная башня производительность 100 куб.м в селе Сиделькино,			
ориентировочно на юге села.			
Сх2-0	объекты сельскохозяйственного назначения, а также для ведения дачного хозяйства,		
садоводства и огородничества	45,1289	2 -	
Сх2-4	объекты сельскохозяйственного назначения, а также для ведения дачного хозяйства,		
садоводства и огородничества	0,3555	100	
ПП	производственная зона (П), включающая подзоны:		
ПП-3	объекты производственного и коммунально- складского назначения		
5,4419	3		
ПП-4	объекты производственного и коммунально- складского назначения		
5,3188	3		
Зона инженерной и транспортной инфраструктуры (ИТ)			
298,2151	**объекты местного значения сельского поселения:**- канализационные очистные		
сооружения производительностью 400 куб.м/сут. к северо-востоку от села Сиделькино			
Зона специального назначения (Сп), включающая подзоны:			
Сп1	кладбища	4,6551	
объекты местного значения сельского поселения:- кладбище в селе Сиделькино на			
юге села (реконструкция, расширение на 1,1 га);- кладбище общей площадью 0,2 га в селе Старое			
Аделяково к югу от села;- кладбище общей площадью 0,1 га в северной части деревни Благодаровка.			
Сп3	скотомогильники	0,0817	
объекты регионального значения:- скотомогильник (яма Беккари) общей площадью			
600 кв.м. на расстоянии в 2400 м на юго-запад от села Сиделькино.			

ОФИЦИАЛЬНО

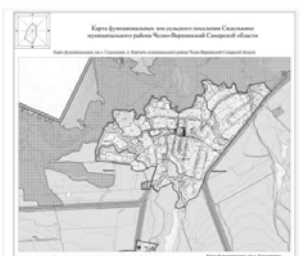

ГЛАВА СЕЛЬСКОГО ПОСЕЛЕНИЯ ТОМАКЛА МУНИЦИПАЛЬНОГО РАЙОНА ЧЕЛНО-ВЕРШИНСКИЙ САМАРСКОЙ ОБЛАСТИ
ПОСТАНОВЛЕНИЕ
от «18» октября 2013 года № 35

О проведении публичных слушаний по проекту Генерального плана сельского поселения Томакла муниципального района Челно-Вершинский Самарской области

В целях соблюдения права человека на благоприятные условия жизнедеятельности, прав и законных интересов правообладателей земельных участков и объектов капитального строительства в соответствии с частью 11 статьи 24, статьей 28 Градостроительного кодекса Российской Федерации, руководствуясь статьей 28 Федерального закона от 06 октября 2003 года № 131-ФЗ «Об общих принципах организации местного самоуправления в Российской Федерации», Уставом сельского поселения Томакла муниципального района Челно-Вершинский Самарской области, Порядком организации и проведения публичных слушаний в сельском поселении Томакла муниципального района Челно-Вершинский Самарской области, утвержденным решением Собрания представителей сельского поселения Томакла муниципального района Челно-Вершинский Самарской области от 10 марта 2010 № 90, постановляю:

1. Провести на территории сельского поселения Томакла муниципального района Челно-Вершинский Самарской области публичные слушания по проекту Генерального плана сельского поселения Томакла муниципального района Челно-Вершинский Самарской области (далее – проект генерального плана).

2. Срок проведения публичных слушаний по проекту генерального плана - с 27 сентября 2013 года по 28 октября 2013 года.

3. Срок проведения публичных слушаний исчисляется со дня официального опубликования настоящего постановления до дня официального опубликования заключения о результатах публичных слушаний.

4. Органом, уполномоченным на организацию и проведение публичных слушаний в соответствии с настоящим постановлением, является Администрация сельского поселения Томакла муниципального района Челно-Вершинский Самарской области (далее также – Администрация поселения).

5. Представление участниками публичных слушаний предложений и замечаний по проекту генерального плана, а также их учет осуществляется в соответствии с Порядком организации и проведения публичных слушаний в сельском поселении Томакла муниципального района Челно-Вершинский Самарской области, утвержденным решением Собрания представителей сельского поселения Томакла муниципального района Челно-Вершинский Самарской области от 10 марта 2010 № 90.

6. Место проведения публичных слушаний (место ведения протокола публичных слушаний) в сельском поселении Томакла муниципального района Челно-Вершинский Самарской области: 446861, Самарская область, Челно-Вершинский район, село Томакла, ул. Центральная, 7.

7. Провести мероприятия по информированию жителей поселения по вопросу публичных слушаний в каждом населенном пункте:

в селе Томакла – 7 октября 2013 года в 18:00, по адресу: ул. Центральная, 7;

в поселке Березовка – 8 октября 2013 года в 18:00, по адресу: у дома Кнырева М.Ф.

8. Администрации поселения в целях доведения до населения информации о содержании проекта генерального плана обеспечить организацию выставок в местах проведения публичных слушаний (местах ведения протокола публичных слушаний) и месте проведения мероприятия по информированию жителей поселения по вопросу публичных слушаний.

9. Прием замечаний и предложений по проекту генерального плана от жителей поселения и иных заинтересованных лиц осуществляется по адресу, указанному в пункте 6 настоящего постановления, в рабочие дни с 9 часов до 19 часов, в субботу с 12 часов до 17 часов.

10. Прием замечаний и предложений от жителей поселения и иных заинтересованных лиц по проекту генерального плана прекращается 18 октября 2013 года.

11. Назначить лицом, ответственным за ведение протокола публичных слушаний Сунчелееву Татьяну Алексеевну.

Назначить лицом, ответственным за ведение протоколов мероприятий по информированию жителей поселения по вопросу публичных слушаний Ульдакову Нину Александровну, специалиста 1 категории Администрации поселения.

12. Опубликовать настоящее постановление в газете «Официальный вестник».

13. Администрации поселения в целях заблаговременного ознакомления жителей поселения и иных заинтересованных лиц с проектом генерального плана обеспечить:

размещение проекта генерального плана на официальном сайте Администрации муниципального района Челно-Вершинский в информационно-телекоммуникационной сети «Интернет» - http://челно-вершины.рф;

беспрепятственный доступ к ознакомлению с проектом генерального плана в здании Администрации поселения (в соответствии с режимом работы Администрации поселения).

14. В случае, если настоящее постановление будет опубликовано позднее календарной даты начала публичных слушаний, указанной в пункте 2 настоящего постановления, то дата начала публичных слушаний исчисляется со дня официального опубликования настоящего постановления. При этом установленные в настоящем постановлении календарная дата, до которой осуществляется прием замечаний и предложений от жителей поселения и иных заинтересованных лиц, а также дата окончания публичных слушаний переносятся на соответствующее количество дней.

Глава сельского поселения Томакла Т.А. Сунчелеева

ПОЛОЖЕНИЕ
О ТЕРРИТОРИАЛЬНОМ ПЛАНИРОВАНИИ СЕЛЬСКОГО ПОСЕЛЕНИЯ ТОМАКЛА МУНИЦИПАЛЬНОГО РАЙОНА ЧЕЛНО-ВЕРШИНСКИЙ САМАРСКОЙ ОБЛАСТИ

1. Общие положения

1.1. В соответствии с градостроительным законодательством Генеральный план сельского поселения Томакла муниципального района Челно-Вершинский Самарской области (далее – Генеральный план) является документом территориального планирования муниципального образования. Генеральным планом определено, исходя из совокупности социальных, экономических, экологических и иных факторов, назначение территорий сельского поселения Томакла муниципального района Челно-Вершинский Самарской области в целях обеспечения их устойчивого развития, развития инженерной, транспортной и социальной инфраструктур, обеспечения учета интересов граждан и их объединений, Российской Федерации, субъектов Российской Федерации, муниципальных образований.

1.2. Генеральный план разработан в соответствии с Конституцией Российской Федерации, Градостроительным кодексом Российской Федерации, Земельным кодексом Российской Федерации, Федеральным законом «Об общих принципах организации законодательных (представительных) и исполнительных органов государственной власти субъектов Российской Федерации», иными федеральными законами и нормативными правовыми актами Российской Федерации, законами и иными нормативными правовыми актами Самарской области, Уставом сельского поселения Томакла муниципального района Челно-Вершинский Самарской области, иными нормативными правовыми актами муниципального района Челно-Вершинский Самарской области.

1.3. При осуществлении территориального планирования сельского поселения Томакла учтены интересы Российской Федерации, Самарской области, муниципального района Челно-Вершинский по реализации подномочий федеральных органов государственной власти, органов государственной власти Самарской области и органов местного самоуправления муниципального района Челно-Вершинский, а также необходимость создания благоприятных условий для реализации на территории Самарской области приоритетных национальных проектов, федеральных и областных целевых программ, программ развития муниципального района Челно-Вершинский.

1.4. Генеральный план разработан на основе Стратегии социально-экономического развития Самарской области на период до 2020 года, одобренной постановлением Правительства Самарской области от 09.10.2006 № 177, планов и программ комплексного социально-экономического развития муниципального района Челно-Вершинский и сельского поселения Томакла.

1.5. При подготовке Генерального плана учтены:

программы, принятые в установленном порядке и реализуемые за счет средств федерального бюджета, бюджета Самарской области, бюджета муниципального района Челно-Вершинский, бюджета сельского поселения Томакла;

решения органов государственной власти, органов местного самоуправления, иных главных распорядителей средств соответствующих бюджетов, предусматривающие создание на территории сельского поселения Томакла объектов федерального значения, объектов регионального значения, объектов местного значения;

инвестиционные программы субъектов естественных монополий, организаций коммунального комплекса;

сведения, содержащиеся в федеральной государственной информационной системе территориального планирования;

Схема территориального планирования Самарской области, утвержденная постановлением Правительства Самарской области от 13.12.2007 № 261;

Схема территориального планирования муниципального района Челно-Вершинский Самарской области, утвержденная решением Собрания представителей муниципального района Челно-Вершинский Самарской области от 26.12.2008 № 245;

предложения заинтересованных лиц.

1.6. Генеральный план включает:

положение о территориальном планировании сельского поселения Томакла;

карту границ населенных пунктов, входящих в состав сельского поселения Томакла муниципального района Челно-Вершинский Самарской области (М 1:25 000);

карту функциональных зон сельского поселения Томакла муниципального района Челно-Вершинский Самарской области (М 1:25 000);

карту функциональных зон сельского поселения Томакла муниципального района Челно-Вершинский Самарской области (М 1:10 000);

карты планируемого размещения объектов местного значения сельского поселения Томакла муниципального района Челно-Вершинский Самарской области.

1.7. Положение территориальном планировании сельского поселения Томакла муниципального района Челно-Вершинский Самарской области включает:

сведения о видах, назначении и наименованиях планируемых для размещения объектов местного значения сельского поселения Томакла, их основные характеристики, их местоположение (для объектов местного значения, не являющихся линейными объектами, указываются функциональные зоны), а также характеристики зон с особыми условиями использования территорий в случае, если установление таких зон требуется в связи с размещением данных объектов;

параметры функциональных зон, а также сведения о планируемых для размещения в них объектах федерального значения, объектах регионального значения, объектах местного значения сельского поселения Томакла, за исключением линейных объектов.

1.8. Карты планируемого размещения объектов местного значения сельского поселения Томакла включают:

карту планируемого размещения объектов инженерной инфраструктуры местного значения сельского поселения Томакла муниципального района Челно-Вершинский Самарской области (М 1:5 000);

карту планируемого размещения объектов транспортной инфраструктуры местного значения сельского поселения Томакла муниципального района Челно-Вершинский Самарской области (М 1:10 000);

карту планируемого размещения объектов местного значения сельского поселения Томакла муниципального района Челно-Вершинский Самарской области (М 1:5 000).

1.9. На картах планируемого размещения объектов местного значения сельского поселения Томакла отображаются планируемые для размещения объекты местного значения – объекты капитального строительства, иные объекты, территории, которые необходимы для осуществления органами местного самоуправления сельского поселения Томакла полномочий по вопросам местного значения сельского поселения и в пределах переданных государственных полномочий в соответствии с федеральными законами, законами Самарской области, Уставом сельского поселения Томакла и оказывают существенное влияние на социально-экономическое развитие сельского поселения Томакла.

1.10. Виды объектов местного значения сельского поселения Томакла, отображенные на картах планируемого размещения объектов местного значения сельского поселения Томакла, противоречат требованиям части 3 статьи 5 Закона Самарской области от 12.07.2006 № 90-ГД «О градостроительной деятельности на территории Самарской области».

1.11. Реализация Генерального плана осуществляется путем выполнения мероприятий, которые предусмотрены программами социально-экономического развития и целевыми программами, утверждаемыми органами местного самоуправления сельского поселения Томакла, и реализуемыми за счет средств местного бюджета, или нормативными правовыми актами администрации сельского поселения Томакла об установлении отдельных расходных обязательств, или инвестиционными программами организаций коммунального комплекса. Указанные мероприятия могут включать:

1) подготовку и утверждение документации по планировке территории в соответствии с Генеральным планом;

2) принятие в порядке, установленном законодательством Российской Федерации, решений о резервировании земель, об изъятии, в том числе путем выкупа, земельных участков для муниципальных нужд, о переводе земель или земельных участков из одной категории в другую;

3) создание объектов местного значения сельского поселения Томакла на основании документации по планировке территории.

1.12. Программы, реализуемые за счет средств бюджета сельского поселения Томакла, решения органов местного самоуправления сельского поселения Томакла, предусматривающие создание объектов местного значения сельского поселения, инвестиционные программы субъектов естественных монополий, организаций коммунального комплекса, принятые до утверждения Генерального плана и предусматривающие создание объектов местного значения сельского поселения Томакла, подлежащих в соответствии с частью 2 статьи 5 Закона Самарской области от 12.07.2006 № 90-ГД «О градостроительной деятельности на территории Самарской области» отображению в Генеральном плане, но не предусмотренных Генеральным планом, подлежат в данных целях внесению в Генеральный план в пятимесячный срок с даты утверждения Генерального плана приведению в соответствие с Генеральным планом.

1.13. В случае если программы, реализуемые за счет средств бюджета сельского поселения Томакла, решения органов местного самоуправления сельского поселения Томакла, инвестиционные программы субъектов естественных монополий, организаций коммунального комплекса принимаются после утверждения Генерального плана и предусматривают создание объектов местного значения сельского поселения Томакла, подлежащих в соответствии с частью 2 статьи 5 Закона Самарской области от 12.07.2006 № 90-ГД «О градостроительной деятельности на территории Самарской области» отображению в Генеральном плане, но не предусмотренных Генеральным планом, в Генеральный план в пятимесячный срок с даты утверждения таких программ и принятия таких решений вносятся соответствующие изменения.

1.14. Указанные в настоящем Положении характеристики планируемых для размещения объектов местного значения сельского поселения Томакла (площадь, протяженность, количество мест и иные) являются ориентировочными и подлежат уточнению в документации по планировке территории и в проектной документации на соответствующие объекты.

1.15. Характеристики зон с особыми условиями использования территории планируемых объектов местного значения сельского поселения Томакла, в случае если установление таких зон требуется в связи с размещением данных объектов, определены в соответствии с законодательством Российской Федерации.

Размеры санитарно-защитных зон планируемых объектов местного значения сельского поселения Томакла, являющихся источниками воздействия на среду обитания, определены в соответствии с СанПиН 2.2.1/2.1.1.1200-03 «Санитарно-защитные зоны и санитарная классификация предприятий, сооружений и иных объектов», утвержденным Постановлением Главного государственного санитарного врача РФ от 25.09.2007 № 74 (далее также – СанПиН 2.2.1/2.1.1.1200-03).

Размеры санитарно-защитных зон планируемых объектов местного значения сельского поселения Томакла, являющихся источниками воздействия на среду обитания, для которых СанПиН 2.2.1/2.1.1.1200-03 не установлены размеры санитарно-защитной зоны и рекомендуемые разрывы, а также размеры санитарно-защитных зон планируемых объектов местного значения сельского поселения Томакла I - III класса опасности определяются проектами ориентировочного размера санитарно-защитной зоны таких объектов.

1.16. Отображение на картах Генерального плана планируемых для размещения объектов федерального значения, объектов регионального значения, объектов местного значения муниципального района Челно-Вершинский не определяет их местоположение, а осуществляется в целях определения функциональных зон их размещения.

1.17. Отображение на картах Генерального плана существующих и планируемых объектов, не являющихся объектами федерального значения, объектами регионального значения, объектами местного значения, осуществляется в информационных целях.

2. Сведения о видах, назначении и наименованиях планируемых для размещения объектов местного значения сельского поселения Томакла муниципального района Челно-Вершинский Самарской области, их основные характеристики и местоположение

2.1. Объекты местного значения в сфере физической культуры и массового спорта

№п/п	Назначение инаименование объекта	Местоположениеобъекта	В и д работ, которыйпланируется в целяхразмещения объекта	Срок,до которого планируется размещение объекта.	Основные характеристики объекта	Характеристики зон с особыми условиями использования территорий
1.	Плоскостные физкультурно-спортивные сооружения	с. Томакла,в районе площадки №2,по ул. Центральная	строительство	2033	П л о щ а д ь земельногоучастка, га 0,8	Иные характеристики

2.2. Объекты местного значения в сфере культуры

№п/п	Назначение инаименование объекта	Местоположениеобъекта	В и д работ, которыйпланируется в целяхразмещения объекта	Срок,до которого планируется размещение объекта.	Основные характеристики объекта	Характеристики зон с особыми условиями использования территорий (ЗСО)
1.	Центр досуга	село Томакла, ул. Школьная	строительство	2033	П л о щ а д ь земельногоучастка 0,4	-

на 40 мест со спортивным залом площадью пола 200 кв.м., бассейном площадью 100 кв.м. зеркала воды Установление зон с особыми условиями использования территорий в связи с размещением объекта не требуется

2.3. Объекты местного значения в сфере создания условий для массового отдыха жителей и организации досуга и обеспечения жителей поселения услугами общественного характера

№п/п	Назначение инаименование объекта	Местоположениеобъекта	В и д работ, которыйпланируется в целяхразмещения объекта	Срок,до которого планируется размещение объекта.	Основные характеристики объекта	Характеристики зон с особыми условиями использования территорий (ЗСО)
1.0	Парк	Томакла,ул. Центральная	строительство	2033	П л о щ а д ь земельногоучастка, га 0,5	Иные характеристики
2.	Сквер	с. Томакла,в районе площадки №2,по ул. Центральная	строительство	2033		Установление зон с особыми условиями использования территорий в связи,с размещением объекта не требуется

ОФИЦИАЛЬНО

2.4. Объекты местного значения в сфере создания условий для обеспечения жителей поселения услугами бытового обслуживания

№ п/п	Назначение наименование объекта	Местоположение объекта	В и д работ, который планируется в целях размещения объекта	Срок, до которого планируется размещение объекта	Характеристики зон с особыми условиями использования территорий (ЗСО)	Площадь объекта	Иные характеристики земельного участка
1.	Предприятия бытового обслуживания	село Токмакла, ул. Центральная	строительство 2033	-	Установление зон с особыми условиями использования территорий в связи с размещением объекта не требуется		рабочих мест

2.5. Объекты местного значения в сфере водоснабжения

№ п/п	Назначение наименование объекта	Местоположение объекта	В и д работ, который планируется в целях размещения объекта	Срок, до которого планируется размещение объекта	Основные характеристики объекта	Характеристики зон с особыми условиями использования территорий (ЗСО)	Иные характеристики
1.	Водозабор	в восточной части села Токмала, ул. Октябрьская	реконструкция 2033	-	увеличение производительности на 192 куб. м./сут.	В соответствии с СанПиН 2.1.4.1110-02 ширину санитарно-защитной полосы следует принимать по обе стороны от крайних линий водопровода при отсутствии грунтовых вод – не менее 10 м при диаметре водоводов до 1000 мм и не менее 20 м при диаметре водоводов более 1000 мм; при наличии грунтовых вод – не менее 50 м вне зависимости от диаметра водоводов	Протяженность, км
2.	Водопроводные сети	село Токмакла, Площадка № 1	строительство 2033	-	1,036	В соответствии с СанПиН 2.1.4.1110-02 размеры 2-ого и 3-его поясов ЗСО от 30 до 50 м в зависимости от защищенности подземных вод. Размеры 2-ого и 3-его поясов ЗСО определяются на основании гидрогеологических расчетов	
3.	Водопроводные сети	село Токмакла, Площадка № 2	строительство 2033	-	0,458		
4.	Водопроводные сети	село Токмакла, Площадка № 3	строительство 2033	-	1,267		

2.6. Объекты местного значения в сфере газоснабжения

№ п/п	Назначение наименование объекта	Местоположение объекта	В и д работ, который планируется в целях размещения объекта	Срок, до которого планируется размещение объекта	Основные характеристики объекта	Характеристики зон с особыми условиями использования территорий (ЗСО)	Иные характеристики
1.	Шкафной газорегуляторный пункт	село Токмакла, площадка № 1	строительство 2033	-	производительность 80 куб.м.В соответствии с Правилами охраны газораспределительных сетей, утвержденными Правительства Российской Федерации от 20.11.2000 №878 вдоль трасс наружных газопроводов охранные зоны устанавливаются в виде территории, ограниченной условными линиями, проходящими на расстоянии 2 метров с каждой стороны газопровода; вдоль трасс подземных газопроводов из полиэтиленовых труб при использовании медного провода для обозначения трассы газопровода в виде территории, ограниченной условными линиями, проходящими на расстоянии 3 метров от газопровода со стороны провода и 2 метров – с противоположной стороны		Протяженность, км
2.	Шкафной газорегуляторный пункт	село Токмакла, площадка № 3	строительство 2033	-	производительность 1300 куб.м.		
3.	Сети газопровода	село Токмакла на площадке № 1	строительство 2033	-	низкого давления	0,03	
4.	Сети газопровода	село Токмакла на площадке № 2	строительство 2033	-	высокого давления	0,94	
5.	Сети газопровода	село Токмакла на площадке № 3	строительство 2033	-	низкого давления	0,8	
6.	Сети газопровода	село Токмакла , в том числе	строительство 2033	-	низкого давления	0,15	
		на площадке № 3	строительство 2033	-		1,32	
		в зоне существующей застройки по ул. Полевая	строительство 2033	-	низкого давления	0,27	
		В зоне существующей застройки по ул. Давыдова	строительство 2033	-	низкого давления	0,65	
		в зоне существующей застройки по ул. Первомайская	строительство 2033	-	низкого давления	0,3	

2.7. Объекты местного значения в сфере долгоустройства и инженерной подготовки территории

№ п/п	Назначение наименование объекта	Местоположение объекта	В и д работ, который планируется в целях размещения объекта	Срок, до которого планируется размещение объекта	Основные характеристики объекта	Характеристики зон с особыми условиями использования территорий (ЗСО)	Иные характеристики
1.	Плотина	к юго-востоку от села Токмакла,	реконструкция 2033	-	0,062	Установление зон с особыми условиями использования территорий в связи с размещением объекта не требуется	
2.	Плотина	к западу от села Токмакла,	реконструкция 2033	-	0,093		
3.	Плотина	к западу от села Токмакла,	реконструкция 2033	-	0,081		

2.8. Объекты местного значения в сфере электроснабжения

№ п/п	Назначение наименование объекта	Местоположение объекта	В и д работ, который планируется в целях размещения объекта	Срок, до которого планируется размещение объекта	Основные характеристики объекта	Характеристики зон с особыми условиями использования территорий (ЗСО)	Иные характеристики
1.	Трансформаторная подстанция	село Токмакла, площадка № 1	строительство 2033	-	мощность 160кВА	В соответствии с СанПиН 2.1/2.1.1200-03 размер санитарно-защитной зоны устанавливается в зависимости от типа (открытые, закрытые), мощности на основании расчетов физического воздействия на атмосферный воздух, а также результатов натурных измерений	
2.	Трансформаторная подстанция	село Токмакла, ул. Центральная	реконструкция 2033	-	мощность 250 кВА		
3.	Трансформаторная подстанция	село Токмакла, ул. Полевая	реконструкция 2033	-	мощность 160 кВА		
4.	Трансформаторная подстанция	село Токмакла, ул. Центральная	реконструкция 2033	-	мощность 400 кВА		
5.	Воздушная линия электропередачи	село Токмакла, площадка № 1	строительство 2033	-	50	В соответствии с Правилами установления охранных зон объектов электросетевого хозяйства и особых условий использования земельных участков, расположенных в границах зон, утвержденными Постановлением Правительства Российской Федерации от 24.02.2009 № 160, размер охранной зоны – 10 м по обе стороны от крайних проводов (5 м – для линий с самонесущими или изолированными проводами, размещенных в границах населенных пунктов)		

2.9. Объекты местного значения в сфере обеспечения жителей поселения услугами связи

№ п/п	Назначение наименование объекта	Местоположение объекта	В и д работ, который планируется в целях размещения объекта	Срок, до которого планируется размещение объекта	Основные характеристики объекта	Характеристики зон с особыми условиями использования территорий (ЗСО)	Иные характеристики
1.	Ящики кабельные тип – ЯКГ-20, 1 шт.	село Токмакла на площадке № 2	строительство 2033	-		Установление зон с особыми условиями использования территорий в связи с размещением объекта не требуется	
2.	Ящики кабельные тип –ЯКГ-20, 1 шт.	село Токмакла на площадке № 3	строительство 2033	-			
3.	Ящики кабельные тип –ЯКГ-20, 1шт.	село Токмакла на площадке № 3	строительство 2033	-			
4.	Ящики кабельные тип – ЯКГ-10, 1 шт.	село Токмакла, ул. Давыдова	строительство 2033	-			
5.	Ящики кабельные тип – ЯКГ-20, 1 шт.	село Токмакла, ул. Полевая	строительство 2033	-			
6.	Ящики кабельные тип –ЯКГ-20, 1 шт.	село Токмакла на площадке № 1	строительство 2033	-			
7.	Ящики кабельные тип –ЯКГ-10, 1 шт.	село Токмакла на площадке № 1	строительство 2033	-			
8.	Кабель связи	село Токмакла, ул. Центральная, ул.Овражная, ул. Давыдова, ул. Полевая	строительство 2033	-	4,9		
9.	Автоматическая телефонная станция	село Токмакла, ул. Центральная, 7	реконструкция 2033	-	увеличение мощности на 150 номеров		

2.10. Объекты местного значения в сфере транспортной инфраструктуры

№ п/п	Назначение наименование объекта	Местоположение объекта	В и д работ, который планируется в целях размещения объекта	Срок, до которого планируется размещение объекта	Основные характеристики объекта	Характеристики зон с особыми условиями использования территорий (ЗСО)	Иные характеристики
1.	Улицы и автомобильные дороги местного значения	село Токмакла в том числе:	строительство 2033	-		Установление зон с особыми условиями использования территорий в связи с размещением объекта не требуется	
							0, 425
							основная
							0,500
							основная
							0,485
							основная
							0,550
							основная
							0,260
							второстепенная
							0,475
							второстепенная
							0,100
							второстепенная
							0,120
							второстепенная
							0,150
							второстепенная
							0,350
							второстепенная
							0, 200
							второстепенная
							0, 600
							второстепенная
							0, 600
							второстепенная
							0, 80
							второстепенная
							0,100
							второстепенная
							0,400
							второстепенная
							0,150
							второстепенная

							продолжение ул. Подлесная (в существующей застройке)
							основная
							ул. № 1 (площадка № 1)
							ул. № 2 (площадка № 3)
							ул. № 3 (площадка № 3)
							продолжение ул. Давыдова (в существующей застройке)
							основная
							ул. № 4 (площадка № 1)
							Ул. № 5 (площадка № 1)
							ул. № 6 (площадка № 1)
							ул. № 7 (площадка № 1)
							ул. № 8 (площадка № 2)
							ул. №9 (площадка № 3)
							ул. № 10 (в существующей застройке)
							ул.№11 (в существующей застройке)
							ул.№12 (в существующей застройке)
							ул.№ 13 (в существующей застройке)
							ул. № 14 (в существующей застройке)
							продолжение ул. Первомайская

3. Параметры функциональных зон, а также сведения о планируемых для размещения в них объектах регионального значения, объектах местного значения муниципального района Челно-Вершинский, объектах местного значения сельского поселения Токмакла, за исключением линейных объектов

Описание и параметры функциональных зон

Вид зоны (подзоны)	Тип застройки	Площадь, га	Максимальная этажность застройки	Максимальный размер санитарно-защитной зоны расположенных или планируемых к расположению в зоне объектов (метров)	Максимальная этажность застройки
1	2	3	4	5	6
Жилая зона (Ж)					

объекты местного значения муниципального района:- дошкольное образовательное учреждение в селе Токмакла, ул. Школьная, 2 на 20 мест (реконструкция);- общеобразовательное учреждение в селе Токмакла, ул. Школьная, 11 на 120 учащихся (реконструкция).**объекты местного значения сельского поселения:** - трансформаторная подстанция в селе Токмакла, ул. Центральная мощностью 250 кВА(реконструкция);- трансформаторная подстанция в селе Токмакла на площадке № 1 мощностью 160кВА(реконструкция);- трансформаторная подстанция в селе Токмакла, ул. Центральная мощностью 160кВА(реконструкция);- ящики кабельные в селе Токмакла на площадке № 1 (тип ЯКГ-20, 1 шт.);- ящики кабельные в селе Токмакла на площадке № 2 (тип ЯКГ-20, 1 шт.);-ящики кабельные в селе Токмакла на площадке № 3 (тип ЯКГ-20, 1 шт.);-ящики кабельные в селе Токмакла на площадке № 3 (тип ЯКГ-20, 2 шт.);- ящики кабельные в селе Токмакла, ул. Давыдова, (тип ЯКГ-20, 1 шт.);- ящики кабельные в селе Токмакла , ул. Полевая, (тип ЯКГ-20, 1 шт.);- автоматическая телефонная станция в селе Токмакла, ул. Центральная, 7 увеличение емкости на 150 № (реконструкция).

Развитие жилой зоны до 2035 года в селе Токмакла планируется на следующих площадках:

1) На площадке № 1 планируется строительство индивидуальных жилых домов – 28 одноквартирных жилых дома площадь проектируемой территории – 0,6 га; ориентировочно общая площадь жилого фонда составит 4 200 кв.м., расчетная численность населения ориентировочно составит 84 чел.;- 2) На площадке № 2 планируется строительство индивидуальных жилых домов – 23 одноквартирных жилых дома, площадь проектируемой территории – 4,7 га; ориентировочно общая площадь жилого фонда составит 3 450 кв.м., расчетная численность населения ориентировочно составит 69 чел.; 3) На площадке № 3 планируется строительство индивидуальных жилых домов – 48 одноквартирных жилых дома, площадь проектируемой территории – 9,6 га, ориентировочно общая площадь жилого фонда составит 7 200 кв.м., расчетная численность населения ориентировочно составит 144 чел.; На улице Полевая планируется уплотнение застройки – строительство 22 одноквартирных жилых дома, площадь проектируемой территории – 4,4 га; ориентировочно общая площадь жилого фонда составит 3 300 кв.м., расчетная численность населения ориентировочно составит 66 чел.; 4) На улице Давыдова планируется уплотнение застройки – строительство 10 одноквартирных жилых дома, площадь проектируемой территории – 2,0 га; ориентировочно общая площадь жилого фонда составит 1 500 кв.м., расчетная численность населения ориентировочно составит 30 чел.; 5) В продолжении улицы Первомайской планируется уплотнение застройки – строительство 5 одноквартирных жилых дома, площадь проектируемой территории – 1,0 га; ориентировочно общая площадь жилого фонда составит 750 кв.м., расчетная численность населения ориентировочно составит 15 чел.

							4
							-

Общественно-деловая зона (О)

объекты местного значения муниципального района:- фельдшерско-акушерский пункт в селе Токмакла, ул. Школьная, 2а на 15 посещений в смену (реконструкция).**объекты местного значения сельского поселения:**- центр досуга со спортивным залом в селе площадью пола 200 кв.м., бассейном площадью 100 кв.м. зеркала воды в селе Токмакла, ул. Школьная на 40 мест;- предприятие бытового обслуживания в селе Токмакла, ул. Центральная на 7 рабочих мест.

Зона рекреационного назначения (Р)

объекты местного значения сельского поселения:- парк в селе Токмакла, ул. Центральная площадью 1 га;- сквер в селе Токмакла в районе площадки № 2, по ул. Центральная площадью 0,3 а;- кладбищенские инкубуально-спортивные сооружения (без трибуны) в селе Токмакла в районе площадки №2 по ул. Центральная площадью 0,8 га;- трансформаторная подстанция в селе Токмакла, ул. Полевая (реконструкция) мощностью 400 кВА.

Зона сельскохозяйственного использования (СХ), включающая подзоны:

Сх1-	сельхозугодья	-	-
Сх2-0	объекты сельскохозяйственного назначения, а также участки для ведения дачного хозяйства, садоводства и огородничества	2	0
Сх2-4	объекты сельскохозяйственного назначения	2	300
Сх2-4	объекты сельскохозяйственного назначения	2	100

Производственная зона (П), включающая подзоны:

ПЗ-3	объекты производственного и коммунально-складского назначения	3	300

Зона инженерной и транспортной инфраструктуры (ИТ)

2	объекты местного значения сельского поселения:- водозабор в селе Токмакла расположен в восточной части села, ул. Октябрьская увеличение производительности на 192 м3/сутки (реконструкция).		

Зона специального назначения (Сп), включающая подзоны:

Сп1	кладбища	-	30
Сп3	скотомогильники	0,06	- 1000

объекты регионального значения:- скотомогильник (яма Беккари) общей площадью 600 кв.м. на расстоянии 1000 м к юго-востоку от села Токмакла .

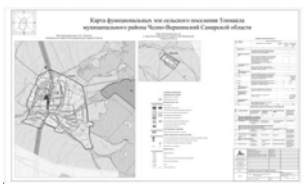

ГЛАВА СЕЛЬСКОГО ПОСЕЛЕНИЯ
ЧУВАШСКОЕ УРМЕТЬЕВО МУНИЦИПАЛЬНОГО РАЙОНА
ЧЕЛНО-ВЕРШИНСКИЙ САМАРСКОЙ ОБЛАСТИ
ПОСТАНОВЛЕНИЕ
от «18» октября 2013 года № 25

О проведении публичных слушаний по проекту Генерального пдана сельского поселения Чувашское Урметьево муниципального района Челно-Вершинский Самарской области

В целях соблюдения права человека на благоприятные условия жизнедеятельности, прав и законных интересов правообладателей земельных участков и объектов капитального строительства в соответствии с частью 11 статья 24, статьей 28 Градостроительного кодекса Российской Федерации, руководствуясь статьей 28 Федерального закона от 06 октября 2003 года № 131-ФЗ «Об общих принципах организации местного самоуправления в Российской Федерации», Уставом сельского поселения Чувашское Урметьево муниципального района Челно-Вершинский Самарской области, Порядком организации и проведения публичных слушаний в сельском поселении Чувашское Урметьево муниципального района Челно-Вершинский Самарской области, утвержденным решением Собрания представителей сельского поселения Чувашское Урметьево муниципального района Челно-Вершинский Самарской области от 10 марта 2010 № 93, постановляю:

1. Провести на территории сельского поселения Чувашское Урметьево муниципального района Челно-Вершинский Самарской области публичные слушания по проекту Генерального плана сельского поселения Чувашское Урметьево муниципального района Челно-Вершинский Самарской области (далее – проект генерального плана);

2. Срок проведения публичных слушаний по проекту генерального плана - с 27 сентября 2013 года по 28 октября 2013 года.

3. Срок проведения публичных слушаний исчисляется со дня официального опубликования настоящего постановления до дня официального опубликования заключения о результатах публичных слушаний.

4. Органом, уполномоченным на организацию и проведение публичных слушаний в соответствии с настоящим постановлением, является Администрация сельского поселения Чувашское Урметьево муниципального района Челно-Вершинский Самарской области (далее также – Администрация поселения).

5. Представление участниками публичных слушаний предложений и замечаний по проекту генерального плана, а также их учет осуществляется в соответствии с Порядком организации и проведения публичных слушаний в сельском поселении Чувашское Урметьево муниципального района Челно-Вершинский Самарской области, утвержденным решением Собрания представителей сельского поселения Чувашское Урметьево муниципального района Челно-Вершинский Самарской области от 10 марта 2010 № 93.

6. Место ведения публичных слушаний (место ведения протокола публичных слушаний) в сельском поселении Чувашское Урметьево муниципального района Челно-Вершинский Самарской области: 446859, Самарская область, Челно-Вершинский район, село Чувашское Урметьево, ул. Центральная, 40.

7. Провести мероприятия по информированию жителей поселения по вопросу публичных слушаний в каждом населенном пункте:

в деревне Новое Урметьево – 7 октября 2013 года в 18:00, по адресу: ул. Лесная, д. 15 – дом Чумакова Геннадия Егоровича;

в селе Чувашское Урметьево – 8 октября 2013 года в 18:00, по адресу: ул. Центральная, 40.

8. Администрация поселения в целях доведения до населения информации о содержании проекта генерального плана обеспечить организацию выставок в местах проведения публичных слушаний (местах ведения протокола публичных слушаний) и месте проведения мероприятия по информированию жителей поселения по вопросу публичных слушаний.

9. Прием замечаний и предложений по проекту генерального плана от жителей поселения и иных заинтересованных лиц осуществляется по адресу, указанному в пункте 6 настоящего постановления, в рабочие дни с 10 часов до 19 часов, в субботу с 12 часов до 17 часов.

10. Прием замечаний и предложений от жителей поселения и иных заинтересованных лиц по проекту генерального плана прекращается 18 октября 2013 года.

11. Назначить лицом, ответственным за ведение протокола публичных слушаний, протоколов мероприятий по информированию жителей поселения по вопросу публичных слушаний специалиста 1 категории администрации сельского поселения Чувашское Урметьево Разукову Татьяну Владимировну.

12. Опубликовать настоящее постановление в газете «Официальный вестник».

13. Администрация поселения в целях заблаговременного ознакомления жителей поселения и иных заинтересованных лиц с проектом генерального плана обеспечить:

размещение проекта генерального плана на официальном сайте Администрации муниципального района Челно-Вершинский в информационно-телекоммуникационной сети «Интернет» - http://челно-вершины.рф;

беспрепятственный доступ к ознакомлению с проектом генерального плана в здании Администрации поселения (в соответствии с режимом работы Администрации поселения).

14. В случае, если настоящее постановление будет опубликовано позднее календарной даты начала публичных слушаний, указанной в пункте 2 настоящего постановления, то дата начала публичных слушаний исчисляется со дня официального опубликования настоящего постановления. При этом установленные в настоящем постановлении календарная дата, до которой осуществляется прием замечаний и предложений от жителей поселения и иных заинтересованных лиц, а также дата окончания публичных слушаний переносятся на соответствующее количество дней.

Глава сельского поселения Чувашское Урметьево
В.Д. Аитов

ОФИЦИАЛЬНО

ПОЛОЖЕНИЕ О ТЕРРИТОРИАЛЬНОМ ПЛАНИРОВАНИИ СЕЛЬСКОГО ПОСЕЛЕНИЯ ЧУВАШСКОЕ УРМЕТЬЕВО МУНИЦИПАЛЬНОГО РАЙОНА ЧЕЛНО-ВЕРШИНСКИЙ САМАРСКОЙ ОБЛАСТИ

1. Общие положения

1.1. В соответствии с градостроительным законодательством Генеральный план сельского поселения Чувашское Урметьево муниципального района Челно-Вершинский Самарской области (далее – Генеральный план) является документом территориального планирования муниципального образования. Генеральным планом определено, исходя из совокупности социальных, экономических, экологических и культурных факторов развития Российской Федерации, субъекта Российской Федерации, муниципального района Челно-Вершинский Самарской области в целях обеспечения их устойчивого развития, развития инженерной, транспортной и социальной инфраструктуры, обеспечения учета интересов граждан и их объединений, Российской Федерации, субъектов Российской Федерации, муниципальных образований.

1.2. Генеральный план разработан в соответствии с Конституцией Российской Федерации, Градостроительным кодексом Российской Федерации, Земельным кодексом Российской Федерации, Федеральным законом «О общих принципах организации местного самоуправления в Российской Федерации», иными федеральными законами и нормативными правовыми актами Российской Федерации, законами и иными нормативными правовыми актами Самарской области, уставом сельского поселения Чувашское Урметьево муниципального района Челно-Вершинский Самарской области, иными нормативными правовыми актами муниципального района Челно-Вершинский Самарской области.

1.3. При осуществлении территориального планирования сельского поселения Чувашское Урметьево учтены интересы Российской Федерации, Самарской области, муниципального района Челно-Вершинский по реализации полномочий федеральных органов государственной власти, органов государственной власти Самарской области и органов местного самоуправления муниципального района Челно-Вершинский, а также необходимость создания благоприятных условий для реализации на территории Самарской области приоритетных национальных проектов, федеральных и областных целевых программ, программ развития муниципального района Челно-Вершинский.

1.4. Генеральный план разработан на основе Стратегии социально-экономического развития Самарской области на период до 2020 года, одобренной постановлением Правительства Самарской области от 09.07.2009 № 329, планов и программ комплексного социально-экономического развития муниципального района Челно-Вершинский и сельского поселения Чувашское Урметьево.

1.5. При подготовке Генерального плана учтены:

программы, принятые в установленном порядке и реализуемые за счет средств федерального бюджета, бюджета Самарской области, бюджета муниципального района Челно-Вершинский, бюджета сельского поселения Чувашское Урметьево;

решения органов государственной власти, органов местного самоуправления, иных главных распорядителей средств соответствующих бюджетов, предусматривающие создание на территории сельского поселения Чувашское Урметьево объектов федерального значения, объектов регионального значения, объектов местного значения;

инвестиционные программы субъектов естественных монополий, организаций коммунального комплекса;

сведения, содержащиеся в федеральной государственной информационной системе территориального планирования;

Схема территориального планирования Самарской области, утвержденная постановлением Правительства Самарской области от 15.12.2006 № 245;

Схема территориального планирования муниципального района Челно-Вершинский Самарской области, утвержденная решением Собрания представителей муниципального района Челно-Вершинский Самарской области от 26.12.2006 № 245;

предложения заинтересованных лиц.

1.6. Генеральный план включает:

положение о территориальном планировании сельского поселения Чувашское Урметьево;

карту границ населенных пунктов, входящих в состав сельского поселения Чувашское Урметьево муниципального района Челно-Вершинский Самарской области (М 1:25 000);

карту функциональных зон сельского поселения Чувашское Урметьево муниципального района Челно-Вершинский Самарской области (М 1:25 000);

карту функциональных зон сельского поселения Чувашское Урметьево муниципального района Челно-Вершинский Самарской области (М 1:10 000);

карты планируемого размещения объектов местного значения сельского поселения Чувашское Урметьево муниципального района Челно-Вершинский Самарской области.

1.7. Положение о территориальном планировании сельского поселения Чувашское Урметьево муниципального района Челно-Вершинский Самарской области включает:

сведения о видах, назначении и наименованиях планируемых для размещения объектов местного значения сельского поселения Чувашское Урметьево, их основные характеристики (для объектов местного значения, не являющихся линейными объектами, указываются функциональные зоны), а также характеристики зон с особыми условиями использования территорий в случае, если установление таких зон требуется в связи с размещением данных объектов;

параметры функциональных зон, а также сведения о планируемых для размещения в них объектах федерального значения, объектах регионального значения, объектах местного значения сельского поселения Чувашское Урметьево, за исключением линейных объектов.

1.8. Карты планируемого размещения объектов местного значения сельского поселения Чувашское Урметьево включают:

карту планируемого размещения объектов местного значения сельского поселения Чувашское Урметьево муниципального района Челно-Вершинский Самарской области (М 1:5 000);

карту планируемого размещения объектов инженерной инфраструктуры местного значения сельского поселения Чувашское Урметьево муниципального района Челно-Вершинский Самарской области (М 1:5 000);

карту планируемого размещения объектов транспортной инфраструктуры местного значения сельского поселения Чувашское Урметьево муниципального района Челно-Вершинский Самарской области (М 1:10 000).

1.9. На картах планируемого размещения объектов местного значения сельского поселения Чувашское Урметьево отображаются планируемые для размещения объекты местного значения – объекты капитального строительства, иные объекты, территории, которые необходимы для осуществления органами местного самоуправления сельского поселения Чувашское Урметьево полномочий по вопросам местного значения сельского поселения и в пределах переданных государственных полномочий в соответствии с федеральными законами, законами Самарской области, Уставом сельского поселения Чувашское Урметьево и оказывают существенное влияние на социально-экономическое развитие сельского поселения Чувашское Урметьево.

1.10. Виды объектов местного значения сельского поселения Чувашское Урметьево, отображенные на картах планируемого размещения объектов местного значения сельского поселения Чувашское Урметьево, соответствуют требованиям части 5 статьи 5 Закона Самарской области от 12.07.2006 № 90-ГД «О градостроительной деятельности на территории Самарской области».

1.11. Реализация Генерального плана осуществляется путем выполнения мероприятий, которые предусмотрены программами социально-экономического развития и целевыми программами, утверждаемыми органами местного самоуправления сельского поселения Чувашское Урметьево, и реализуемыми за счет средств местного бюджета или иными правовыми актами Администрации сельского поселения Чувашское Урметьево об установлении отдельных расходных обязательств, или инвестиционными программами организаций коммунального комплекса. Указанные мероприятия могут включать:

1) подготовку и утверждение документации по планировке территории в соответствии с Генеральным планом;

2) принятие в порядке, установленном законодательством Российской Федерации, решений о резервировании земель, об изъятии, в том числе путем выкупа, земельных участков для муниципальных нужд, о переводе земель или земельных участков из одной категории в другую;

3) создание объектов местного значения сельского поселения Чувашское Урметьево на основании документации по планировке территории.

1.12. Программы, реализуемые за счет средств бюджета сельского поселения Чувашское Урметьево, решения органов местного самоуправления сельского поселения Чувашское Урметьево, предусматривающие создание объектов местного значения сельского поселения Чувашское Урметьево, инвестиционные программы субъектов естественных монополий, организаций коммунального комплекса, принятые до утверждения Генерального плана и предусматривающие создание объектов местного значения сельского поселения Чувашское Урметьево, подлежат в соответствии с частью 3 статьи 5 Закона Самарской области от 12.07.2006 № 90-ГД «О градостроительной деятельности на территории Самарской области» отображению в Генеральном плане, но не предусмотренных Генеральным планом, подлежат в двухмесячный срок с даты утверждения Генерального плана приведению в соответствие с Генеральным планом.

1.13. В случае если программы, реализуемые за счет средств бюджета сельского поселения Чувашское Урметьево, решения органов местного самоуправления сельского поселения Чувашское Урметьево, предусматривающие создание объектов местного значения сельского поселения Чувашское Урметьево, инвестиционные программы субъектов естественных монополий, организаций коммунального комплекса принимаются после утверждения Генерального плана и предусматривают создание объектов местного значения сельского поселения Чувашское Урметьево, отображенных в соответствии с частью 2.1 статьи 5 Закона Самарской области от 12.07.2006 № 90-ГД «О градостроительной деятельности на территории Самарской области», не отображенных в Генеральном плане, но не предусмотренных Генеральным планом, в Генеральный план в пятимесячный срок с даты утверждения таких программ и решения таких решений вносятся соответствующие изменения.

1.14. Указанные в настоящем Положении характеристики планируемых для размещения объектов местного значения сельского поселения Чувашское Урметьево (площадь, протяженность, количество мест и иные) являются ориентировочными и подлежат уточнению в документации по планировке территории и в проектной документации на соответствующие объекты.

1.15. Характеристики зон с особыми условиями использования территории планируемых объектов местного значения сельского поселения Чувашское Урметьево, в случае если установление таких зон требуется в связи с размещением данных объектов, определены в соответствии с законодательством Российской Федерации.

Размеры санитарно-защитных зон планируемых объектов местного значения сельского поселения Чувашское Урметьево, являющихся источниками воздействия на среду обитания, для которых СанПиН 2.2.1/2.1.1.1200-03 не установлены размеры санитарно-защитных зон и санитарная классификация в соответствии с СанПиН 2.2.1/2.1.1.1200-03 «Санитарно-защитные зоны и санитарная классификация предприятий, сооружений и иных объектов», утвержденным Постановлением Главного государственного санитарного врача РФ от 25.09.2007 № 74 (далее также – СанПиН 2.2.1/2.1.1.1200-03).

Размеры санитарно-защитных зон планируемых объектов местного значения сельского поселения Чувашское Урметьево, являющихся источниками воздействия на среду обитания, для которых СанПиН 2.2.1/2.1.1.1200-03 не установлены размеры санитарно-защитных зон и санитарная классификация, а также размеры санитарно-защитных зон планируемых объектов местного значения сельского поселения Чувашское Урметьево I - III класса опасности определяются проектами организации санитарно-защитной зоны размера санитарно-защитной зоны соответствующих объектов.

1.16. Отображение на картах планируемых для размещения объектов федерального значения, объектов регионального значения, объектов местного значения муниципального района Челно-Вершинский не определяет их местоположение, а осуществляется в целях определения функциональных зон их размещения.

1.17. Отображение на картах Генерального плана существующих и планируемых объектов, не являющихся объектами федерального значения, объектами регионального значения, объектами местного значения, осуществляется в информационных целях.

2. Сведения о виде, назначении и наименованиях планируемых для размещения объектов местного значения сельского поселения Чувашское Урметьево муниципального района Челно-Вершинский Самарской области, их основные характеристики и местоположение

2.1. Объекты местного значения в сфере физической культуры и массового спорта

№п/п	Назначение инаименование объекта	Местоположениеобъекта	В и д работ, которыйпланируется в целяхразмещения объекта	Срок,до которого планируется размещение объекта	Основные характеристики объекта	Характеристики зон с особыми условиями использования территорий (ЗСО)
1.	Площадь объекта, га					П л о щ а д ь
земельногоучастка, га					Иные характеристики	
Центральная	спортивное сооружения	в селе Чувашское Урметьево, по ул.				
строительство 2033	-	-	0,5	-		
Плоскостные спортивные сооружения		деревня Новое Урметьево,ул. Лесная				
строительство 2033	-	-	0,3	-		

2.2. Объекты местного значения в сфере создания условий для массового отдыха жителей и организации обустройства мест массового отдыха населения

№п/п	Назначение инаименование объекта	Местоположениеобъекта	В и д работ, которыйпланируется в целяхразмещения объекта	Срок,до которого планируется размещение объекта, г.	Основные характеристики объекта	Характеристики зон с особыми условиями использования территорий (ЗСО)
1.	Площадь объекта, га					П л о щ а д ь
земельногоучастка, га					Иные характеристики	
1.	Сквер	село Чувашское Урметьево, ул. Заречная		строительство 2033		
-	0,5	-	Установление зон с особыми условиями использования			
территорий в связи с размещением объекта не требуется						

2.3. Объекты местного значения в сфере создания условий для обеспечения жителей поселения услугами бытового обслуживания

№п/п	Назначение инаименование объекта	Местоположениеобъекта	В и д работ, которыйпланируется в целяхразмещения объекта	Срок,до которого планируется размещение объекта, г.	Основные характеристики объекта	Характеристики зон с особыми условиями использования территорий (ЗСО)
1.	Площадь объекта, кв. м					П л о щ а д ь
земельногоучастка					Иные характеристики	
1.	Предприятие бытового обслуживания	деревня Новое Урметьево, ул. Лесная				
строительство 2033	-	-	6 рабочих мест	-		
Установление зон с особыми условиями использования территорий в связи с размещением объекта не требуется						
2.	Комплексное предприятие бытового обслуживания	село Чувашское Урметьево, по ул. Центральная		строительство 2033		
-	1	-	Парикмахерская – на 2 кресла, химчистка – на 0,5 кг вещей в смену, баня на 10 мест	-	В	
соответствии с СанПиН 2.2.1/2.1.1.1200-03 ориентировочный размер санитарно-защитной зоны объекта – 100 м						

2.4. Объекты местного значения в сфере культуры

№п/п	Назначение инаименование объекта	Местоположениеобъекта	В и д работ, которыйпланируется в целяхразмещения объекта	Срок,до которого планируется размещение объекта, г.	Основные характеристики объекта	Характеристики зон с особыми условиями использования территорий (ЗСО)
1.	Площадь объекта, га					П л о щ а д ь
земельногоучастка					Иные характеристики	
1.	Здание дома культуры	деревня Новое Урметьево, ул. Лесная				
строительство 2033	-	120 мест	-	Установление зон с особыми условиями использования территорий в связи с размещением объекта не требуется		

2.5. Объекты местного значения в сфере обеспечения первичных мер пожарной безопасности в границах населенных пунктов

№п/п	Назначение инаименование объекта	Местоположениеобъекта	В и д работ, которыйпланируется в целяхразмещения объекта	Срок,до которого планируется размещение объекта, г.	Основные характеристики объекта	Характеристики зон с особыми условиями использования территорий (ЗСО)
1.	Площадь объекта, кв. м					П л о щ а д ь
земельногоучастка					Иные характеристики	
1.	Пожарный пирс	село Чувашское Урметьево, на берегу реки Акчал по ул. Луговая		реконструкция 2033		
-	-	Установление зон с особыми условиями использования территорий в связи с размещением объекта не требуется				
2.	Пожарный пирс	деревня Новое Урметьево, на берегу пруда, по ул. Лесная		реконструкция 2033		
-	-	-				

2.6. Объекты местного значения в сфере водоснабжения

№п/п	Назначение инаименование объекта	Местоположениеобъекта	В и д работ, которыйпланируется в целяхразмещения объекта	Срок,до которого планируется размещение объекта, г.	Основные характеристики объекта	Характеристики зон с особыми условиями использования территорий (ЗСО)
Иные характеристики						Протяженность, км
1.	Водозабор	село Чувашское Урметьево, ул.		№2		реконструкция 2033
-	-	-				
СанПиН 2.1.4.1110-02 радиус 1-ого пояса ЗСО от 30 до 50 м в зависимости от защищенности грунтовых вод. Размеры 2-ого и 3-ого поясов ЗСО определяются на основании гидрогеологических расчетов						
		село Чувашское Урметьево, в северо-восточной части села				
реконструкция 2033		увеличение производительности на 168 куб.м/сут				
		село Чувашское Урметьево, ул. Молодежная				реконструкция 2033
		увеличение производительности на 168 куб.м/сут				
2.	Сети водопровода	В соответствии с СанПиН 2.1.4.1110-02 ширину				
санитарно-защитной полосы следует принимать по обе стороны от крайних линий водопровода:при отсутствии грунтовых вод – не менее 10 м при диаметре водоводов до 1000 мм и не менее 20 м при диаметре водоводов более 1000 мм; при наличии грунтовых вод - не менее 50 м вне зависимости от диаметра водоводов						
		площадка №1	строительство 2033		1,12	-
		площадка №2	строительство 2033		2,2	-

2.7. Объекты местного значения в сфере газоснабжения

№п/п	Назначение инаименование объекта	Местоположениеобъекта	В и д работ, которыйпланируется в целяхразмещения объекта	Срок,до которого планируется размещение объекта, г.	Основные характеристики объекта	Характеристики зон с особыми условиями использования территорий (ЗСО)
Иные характеристики						Протяженность, км
1.	Газопровод	село Чувашское Урметьево, в том числе				
В соответствии с Правилами охраны газораспределительных сетей, утвержденными Постановлением Правительства Российской Федерации от 20.11.2000 № 878, вдоль трассы наземных газопроводов охранные зоны устанавливаются в виде территории, ограниченной условными линиями, проходящими на расстоянии 2 метров с каждой стороны газопровода; вдоль трасс подземных газопроводов из полиэтиленовых труб при использовании медного провода для обозначения трассы газопровода – 3 метра; при использовании стальных проводов – 2 метра; проходящими на расстоянии 3 метров от газопровода со стороны провода и 2 метров - с противоположной стороны						
		на площадке № 1	строительство 2033			0,86
		на площадке № 2	строительство 2033			2,87
низкого давления						
строительство 2033		уплотнение существ. Застройки по ул.Заречная				
0,19	высокого давления					
2.	Газопровод	деревня Новое Урметьево, в том числе:				
0,53	низкого давления	уплотнение существ. застройки по ул. Лесная				строительство 2033
0,61	низкого давления	деревня Новое Урметьево, площадка №3				строительство 2033
0,18	низкого давления	деревня Новое Урметьево, площадка №4				строительство 2033
3.	Шкаф распределительный	деревня Новое Урметьево, ул. Лесная				
строительство 2033	-	производительность до 190 м3/час				

2.8. Объекты местного значения в сфере электроснабжения

№п/п	Назначение инаименование объекта	Местоположениеобъекта	В и д работ, которыйпланируется в целяхразмещения объекта	Срок,до которого планируется размещение объекта, г.	Основные характеристики объекта	Характеристики зон с особыми условиями использования территорий (ЗСО)
Иные характеристики						Протяженность, км
1.	Трансформаторные подстанции	село Чувашское Урметьево, в том числе:				
В соответствии с СанПиН 2.2.1/2.1.1.1200-03 размер санитарно-защитной зоны устанавливается зависимости от типа подстанции (закрытые), мощности на основании расчетов физического воздействия на атмосферный воздух, а также результатов натурных измерений						
ТП-10/0,4кВ 1 Х 100кВА-1шт		на площадке № 1		строительство 2033		-
ТП-10/0,4кВ 1 Х 160кВА-1шт		на площадке № 2		строительство 2033		-
ТП-10/0,4кВ 1 Х 160кВА-1шт		на площадке № 4		реконструкция 2033		-
ТП-10/0,4кВ 1х 160кВА-1шт		по ул. Молодежная		реконструкция 2033		-
2.	Воздушные линии электропередачи	село Чувашское Урметьево, площадка № 1				
строительство 2033		напряжение – 10 кВ				
соответствии с Правилами установления охранных зон объектов электросетевого хозяйства и особых условий пользования земельных участков, расположенных в границах таких зон, утвержденными Постановлением Правительства Российской Федерации от 24.02.2009 № 160, размер охранной зоны – 10 м по обе стороны от крайних проводов – 15 м – для линий с самонесущими или изолированными проводами, размещенных в границах населенных пунктов)						
0,65		село Чувашское Урметьево , ул.Луговая				строительство 2033
		напряжение – 10 кВ				
2.9. Объекты местного значения в сфере обеспечения жителей поселения услугами связи						
№п/п	Назначение инаименование объекта	Местоположениеобъекта	В и д работ, которыйпланируется в целяхразмещения объекта	Срок,до которого планируется размещение объекта, г.	Основные характеристики объекта	Характеристики зон с особыми условиями использования территорий (ЗСО)
Иные характеристики						Протяженность, км
Кабель связи		село Чувашское Урметьево по ул. Центральная, ул. Луговая, ул. Молодежная				
строительство 2033		Установление зон с особыми условиями использования территорий в связи с размещением объекта не требуется				
Шкаф телефонный		деревня Новое Урметьево, площадка №2				
строительство 2033		тип – ШТ-150 1 шт.				
Ящики кабельные		село Чувашское Урметьево, площадка № 1				
строительство 2033		ЯКП-20 2 шт.		Установление зон с особыми условиями использования территорий в связи с размещением объекта не требуется		
3.	Автоматическая телефонная станция	село Чувашское Урметьево ул. Центральная, 40				
реконструкция 2033		увеличение емкости на 140 номеров				

2.10. Объекты местного значения в сфере транспортной инфраструктуры

№п/п	Назначение инаименование объекта	Местоположениеобъекта	В и д работ, которыйпланируется в целяхразмещения объекта	Срок,до которого планируется размещение объекта, г.	Основные характеристики объекта	Характеристики зон с особыми условиями использования территорий (ЗСО)
Иные характеристики						Протяженность, км
1.	Улицы и автомобильные дороги местного значения					село Чувашское
Урметьево, в том числе:						
Установление зон с особыми условиями использования территорий в связи с размещением объекта не требуется						
поселковая		в существующей застройке		реконструкция 2033		0,15
		в существующей застройке		реконструкция 2033		1,69
основная		в существующей застройке		реконструкция 2033		3,17
основная		площадка №1	строительство 2033		0,501	
		площадка №1	строительство 2033		0,131	
второстепенная		площадка №2	строительство 2033		0,77	
поселковая		площадка №2	строительство 2033		1,64	
основная		площадка №2	строительство 2033		0,86	
второстепенная		деревня Новое Урметьево, в том числе:				
		площадка №3	строительство 2033		0,75	
главная						
2.	Мосты	село Чувашское Урметьево, в том числе:				реконструкция 2033
Установление зон с особыми условиями использования территорий в связи с размещением объекта не требуется						
	автомобильный железнодорожный	через реку Тарханку				реконструкция 2033
		между ул. Центральная и ул. Заречная, через реку Тарханка				
	автомобильный железнодорожный	деревня Новое Урметьево, по ул.Центральная				реконструкция 2033
		в центральной части деревни Новое Урметьево				
реконструкция 2033						
	автомобильный железнодорожный					

3. Параметры функциональных зон, а также сведения о планируемых для размещения в них объектах регионального значения, объектах местного значения муниципального района Челно-Вершинский, объектах местного значения сельского поселения Чувашское Урметьево, за исключением линейных объектов

Вид зоны (подзоны)	Тип застройки	Площадь, га	Максимальная этажность застройки
Максимальный размер санитарно-защитной зоны расположенных или планируемых к размещению в зоне объектов (частей объектов) устанавливается только для производственных, сельскохозяйственных зон и зон специального назначения)			
1	2	3	4
объекты местного значения муниципального района:- спортивный зал при общеобразовательном учреждении в селе Чувашское Урметьево, по ул. Центральная, 38 (площадь 250 кв.м, реконструкция);- дошкольное учреждение в селе Чувашское Урметьево, по ул. Полевая, 27 (190 человек, реконструкция);- общеобразовательное учреждение в селе Чувашское Урметьево, по ул. Центральная, 38 (300 человек, реконструкция);**объекты местного значения сельского поселения:**- водозабор в селе Чувашское Урметьево, по ул. Молодежная (реконструкция, увеличение производительности на 168 куб.м/сутки);- трансформаторная подстанция в селе Чувашское Урметьево, площадка №1 (ТП-10/0,4кВ 1х160кВА-1шт);- трансформаторная подстанция в селе Чувашское Урметyево, по ул. Заречная (реконструкция, ТП-10/0,4кВ 1х250кВА-1шт);- трансформаторная подстанция в селе Чувашское Урметьево, по ул. Молодежная (реконструкция, ТП-10/0,4кВ 1х250кВА-1шт);- трансформаторная подстанция в деревне Новое Урметьево, по ул. Молодежная (реконструкция, ТП-10/0,4кВ 1х250кВА-1шт).			
Развитие жилой зоны до 2033 года в селе Чувашское Урметьево планируется:- в существующей застройке по ул. Заречная в северо-западной части (планируется размещение 2 усадебных участков);- на площадке № 1 (ориентировочная общая площадь 5,3 га, расположенной в южной части села (планируется размещение 26 участков, ориентировочная общая площадь жилищного фонда – 3 900 кв.м, расчетная численность населения – 78 человек);- на площадке № 2 общей площадью 26,97 га, расположенной в северной части села (планируется размещение 106 участков, ориентировочная общая площадь жилищного фонда – 15 900 кв.м, расчетная численность населения – 318 человек);**Развитие жилой зоны до 2033 года в деревне Новое** Урметьево:- в существующей застройке по ул. Лесная в восточной части деревни (планируется размещение 11 усадебных участков, ориентировочная общая площадь жилищного фонда – 1 650 кв.м, расчетная численность населения – 33 человека);- на площадке № 1, площадью 5,16 га, расположенной у юго-западной части деревни (планируется размещение 30 участков, ориентировочная общая площадь жилищного фонда – 4 500 кв.м, расчетная численность населения – 90 человек) на площадке № 2 площадью 0,07 га, расположенной в северной части деревни (планируется размещение 5 участков, ориентировочная общая площадь жилищного фонда – 750 кв.м, расчетная численность населения – 15 человек).			
-	-	-	-
объекты местного значения муниципального района:- фельдшерско-акушерский пункт в селе Чувашское Урметьево, по ул. Центральная, 38 (10 человек в смену, реконструкция);**объекты местного значения сельского поселения:**- здание дома культуры в деревне Новое Урметьево, по ул. Лесная (120 мест);- предприятие бытового обслуживания в деревне Новое Урметьево, по ул. Лесная (7 рабочих мест);- комплексное предприятие бытового обслуживания (парикмахерская - на 35 кг белья в смену, химчистка – на 0,5 кг вещей в смену, баня на 10 мест) в деревне Новое Урметьево по ул. Лесная (производительность до 190 м3/час).			
-	-	-	-
Зона рекреационного назначения (Р)			
объекты местного значения сельского поселения:- плоскостные спортивные сооружения в селе Чувашское Урметьево, по ул. Центральная (площадь – 0,3 га);- плоскостные спортивные сооружения в деревне Новое Урметьево, по ул. Лесная (площадь – 0,3 га);- пляж в селе Чувашское Урметьево по ул. Заречная (площадь – 0,81 га);- пожарный пирс в селе Чувашское Урметьево, на берегу реки Акчал, по ул. Луговая (съезд с твердым покрытием шириной 3,5 м, площадка размером 12х12 м);- пожарный пирс в деревне Новое Урметьево, на берегу пруда, по ул. Лесная

ОФИЦИАЛЬНО

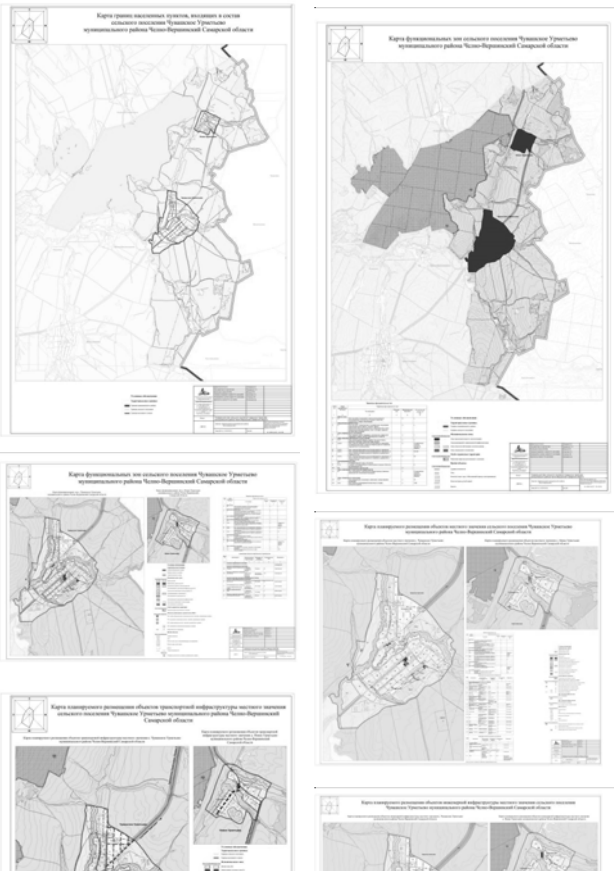

ПОЛОЖЕНИЕ
О ТЕРРИТОРИАЛЬНОМ ПЛАНИРОВАНИИ
СЕЛЬСКОГО ПОСЕЛЕНИЯ ЭШТЕБЕНЬКИНО
МУНИЦИПАЛЬНОГО РАЙОНА ЧЕЛНО-ВЕРШИНСКИЙ
САМАРСКОЙ ОБЛАСТИ

1. Общие положения

1.1. В соответствии с градостроительным законодательством Генеральный план сельского поселения Эштебенькино муниципального района Челно-Вершинский Самарской области (далее – Генеральный план) является документом территориального планирования муниципального образования, разработанным планом определен, исходя из совокупности социальных, экономических, экологических и иных факторов, назначение территорий сельского поселения Эштебенькино муниципального района Челно-Вершинский Самарской области в целях обеспечения их устойчивого развития, развития инженерной, транспортной и социальной инфраструктур, обеспечения учета интересов граждан и их объединений, Российской Федерации, субъектов Российской Федерации, муниципальных образований.

1.2. Генеральный план разработан в соответствии с Конституцией Российской Федерации, Градостроительным кодексом Российской Федерации, Земельным кодексом Российской Федерации, Федеральным законом «Об общих принципах организации законодательных (представительных) и исполнительных органов государственной власти субъектов Российской Федерации», иными федеральными законами и нормативными правовыми актами Российской Федерации, законами и иными нормативными правовыми актами Самарской области, Уставом сельского поселения Эштебенькино муниципального района Челно-Вершинский Самарской области, иными нормативными правовыми актами муниципального района Челно-Вершинский Самарской области.

1.3. При осуществлении территориального планирования сельского поселения Эштебенькино учтены интересы Российской Федерации, Самарской области, муниципального района Челно-Вершинский по реализации полномочий федеральных органов государственной власти, органов государственной власти Самарской области и органов местного самоуправления муниципального района Челно-Вершинский, а также необходимость создания благоприятных условий для реализации на территории Самарской области приоритетных национальных проектов, федеральных и областных целевых программ, программ развития муниципального района Челно-Вершинский.

1.4. Генеральный план разработан на основе стратегии социально-экономического развития Самарской области на период до 2020 года, одобренной постановлением Правительства Самарской области от 09.10.2006 № 297, планов и программ комплексного социально-экономического развития муниципального района Челно-Вершинский и сельского поселения Эштебенькино.

1.5. При подготовке Генерального плана учтены:

программы, принятые в установленном порядке и реализуемые за счет средств федерального бюджета, бюджета Самарской области, бюджета муниципального района Челно-Вершинский, бюджета сельского поселения Эштебенькино;

решения органов государственной власти, органов местного самоуправления, иных главных распорядителей средств соответствующих бюджетов, нормативно-правовые акты, предусматривающие создание на территории сельского поселения Эштебенькино объектов федерального значения, объектов регионального значения, объектов местного значения;

инвестиционные программы субъектов естественных монополий, организаций коммунального комплекса;

сведения, содержащиеся в федеральной государственной информационной системе территориального планирования;

схема территориального планирования Самарской области, утвержденная постановлением Правительства Самарской области от 13.12.2007 № 261;

схема территориального планирования муниципального района Челно-Вершинский Самарской области, утвержденная решением Собрания представителей муниципального района Челно-Вершинский Самарской области от 28.12.2008 № 245;

предложения заинтересованных лиц.

1.6. Генеральный план включает:

положение о территориальном планировании сельского поселения Эштебенькино;

карту границ населенных пунктов, входящих в состав сельского поселения Эштебенькино муниципального района Челно-Вершинский Самарской области (М 1:25 000);

карту функциональных зон сельского поселения Эштебенькино муниципального района Челно-Вершинский Самарской области (М 1:25 000);

карту функциональных зон сельского поселения Эштебенькино муниципального района Челно-Вершинский Самарской области (М 1:10 000);

карты планируемого размещения объектов местного значения сельского поселения Эштебенькино муниципального района Челно-Вершинский Самарской области.

1.7. Положение о территориальном планировании сельского поселения Эштебенькино муниципального района Челно-Вершинский Самарской области включает:

сведения о видах, назначении и наименованиях планируемых для размещения объектов местного значения сельского поселения Эштебенькино, их основные характеристики, их местоположение (для объектов местного значения, не являющихся линейными объектами, указываются функциональные зоны), а также характеристики зон с особыми условиями использования территорий в случае, если установление таких зон требуется в связи с размещением данных объектов;

параметры функциональных зон, а также сведения о планируемых для размещения в них объектах федерального значения, объектах регионального значения, объектах местного значения сельского поселения Эштебенькино, за исключением линейных объектов.

1.8. Карты планируемого размещения объектов местного значения сельского поселения Эштебенькино включают:

карту планируемого размещения объектов местного значения сельского поселения Эштебенькино муниципального района Челно-Вершинский Самарской области (М 1:5 000);

карту планируемого размещения объектов инженерной инфраструктуры местного значения сельского поселения Эштебенькино муниципального района Челно-Вершинский Самарской области (М 1:5 000);

карту планируемого размещения объектов транспортной инфраструктуры местного значения сельского поселения Эштебенькино муниципального района Челно-Вершинский Самарской области (М 1:10 000).

1.9. На картах планируемого размещения объектов местного значения сельского поселения Эштебенькино отображаются планируемые для размещения объекты местного значения – объекты капитального строительства, иные объекты, территории, которые необходимы для осуществления органами местного самоуправления сельского поселения Эштебенькино полномочий по вопросам местного значения сельского поселения и в пределах переданных государственных полномочий в соответствии с федеральными законами, законами Самарской области, Уставом сельского поселения Эштебенькино и оказывают существенное влияние на социально-экономическое развитие сельского поселения Эштебенькино.

1.10. Виды объектов местного значения сельского поселения Эштебенькино, отображенные на картах планируемого размещения объектов местного значения сельского поселения Эштебенькино, соответствуют требованиям части 2.1 статьи 3 закона Самарской области от 12.07.2006 № 90-ГД «О градостроительной деятельности на территории Самарской области».

1.11. Реализация Генерального плана осуществляется путем выполнения мероприятий, которые предусмотрены программами социально-экономического развития и целевыми программами, утвержденными органами местного самоуправления сельского поселения Эштебенькино, и реализуемыми за счет средств местного бюджета, или нормативными правовыми актами Администрации сельского поселения Эштебенькино об установлении отдельных расходных обязательств, или инвестиционными программами организаций коммунального комплекса. Указанные мероприятия могут включать:

1) подготовку и утверждение документации по планировке территории в соответствии с Генеральным планом;

2) принятие в порядке, установленном законодательством Российской Федерации, решений о резервировании земель, об изъятии, в том числе путем выкупа, земельных участков для муниципальных нужд, о переводе земель или земельных участков из одной категории в другую;

3) создание объектов местного значения сельского поселения Эштебенькино на основании документации по планировке территории.

1.12. Программы, реализуемые за счет средств бюджета сельского поселения Эштебенькино, решения органов местного самоуправления сельского поселения Эштебенькино, предусматривающие создание объектов местного значения сельского поселения Эштебенькино, инвестиционные программы субъектов естественных монополий, организаций коммунального комплекса, принятые до утверждения Генерального плана и предусматривающие создание объектов местного значения сельского поселения Эштебенькино, поддержанных в соответствии с частью 2.1 статьи 3 закона Самарской области от 12.07.2006 № 90-ГД «О градостроительной деятельности на территории Самарской области» отображению в Генеральном плане, но не предусмотренных Генеральным планом, подлежат в двухмесячный срок с даты утверждения Генерального плана приведению в соответствие с Генеральным планом.

1.13. В случае если программы, реализуемые за счет средств бюджета сельского поселения Эштебенькино, решения органов местного самоуправления сельского поселения Эштебенькино, предусматривающие создание объектов местного значения сельского поселения Эштебенькино, инвестиционные программы субъектов естественных монополий, организаций коммунального комплекса принимаются после утверждения Генерального плана и предусматривают создание объектов местного значения сельского поселения Эштебенькино, поддержанных в соответствии с частью 2.1 статьи 3 закона Самарской области от 12.07.2006 № 90-ГД «О градостроительной деятельности на территории Самарской области» отображению в Генеральном плане, но не предусмотренных Генеральным планом, в Генеральный план в пятимесячный срок с даты утверждения таких программ и принятия таких решений вносятся соответствующие изменения.

1.14. Указанные в настоящем Положении характеристики планируемых для размещения объектов местного значения сельского поселения Эштебенькино (площадь, протяженность, количество объектов и иные) являются ориентировочными и подлежат уточнению в документации по планировке территории и в проектной документации на соответствующие объекты.

2. Характеристики зон с особыми условиями использования территории планируемых объектов местного значения сельского поселения Эштебенькино, в случае если установление таких зон требуется в связи с размещением данных объектов, определены в соответствии с законодательством Российской Федерации.

Размеры санитарно-защитных зон планируемых объектов местного значения сельского поселения Эштебенькино, являющихся источниками воздействия на среду обитания, определены в соответствии с СанПиН 2.2.1/2.1.1.1200-03 «Санитарно-защитные зоны и санитарная классификация предприятий, сооружений и иных объектов», утвержденными Постановлением Главного государственного санитарного врача РФ от 25.09.2007 № 74 (далее также – СанПиН 2.2.1/2.1.1.1200-03).

Размеры санитарно-защитных зон планируемых объектов местного значения сельского поселения Эштебенькино, являющихся источниками воздействия на среду обитания, для которых СанПиН 2.2.1/2.1.1.1200-03 не установлены размеры санитарно-защитной зоны и рекомендуемые размеры, а также размеры санитарно-защитных зон планируемых объектов местного значения сельского поселения Эштебенькино I - III класса опасности определяются проектами ориентировочного размера санитарно-защитной зоны соответствующих объектов.

3. Отображение на картах Генерального плана планируемых для размещения объектов федерального значения, объектов регионального значения, объектов местного значения муниципального района Челно-Вершинский не определяет их местоположение, а осуществляется в целях определения функциональных зон их размещения.

4. Отображение на картах Генерального плана существующих и планируемых объектов, не являющихся объектами федерального значения, объектами регионального значения, объектами местного значения, осуществляется в информационных целях.

5. Сведения о видах, назначении и наименованиях планируемых для размещения объектов местного значения сельского поселения Эштебенькино муниципального района Челно-Вершинский Самарской области, их основные характеристики и местоположение

6. Объекты местного значения сельского поселения в области культуры

№п/п	Назначение инаименование объекта	Местоположениеобъекта	В и д работ, которыйпланируется в целяхразмещения объекта	Срок,до которого планируется размещение объекта.	Основные характеристики объекта	Характеристики зон с особыми условиями использования территорий
						П л о щ а д ь земельногоучастка, га
1.	Плоскостные спортивные сооружения	село Эштебенькино, ул. Центральная	строительство	2033	-	площадь - 0,30 га
2.	Плоскостные спортивные сооружения	село Чувашское Эштебенькино, ул. Советская	строительство	2033	-	площадь - 0,76 га
3.	Плоскостные спортивные сооружения	село Новое Эштебенькино, ул. Главная	строительство	2033	-	площадь - 0,36 га

7. Объекты местного значения в сфере культуры

№п/п	Назначение инаименование объекта	Местоположениеобъекта	В и д работ, которыйпланируется в целяхразмещения объекта	Срок,до которого планируется размещение объекта.	Основные характеристики объекта	Характеристики зон с особыми условиями использования территорий (ЗСО)
						П л о щ а д ь земельногоучастка
1.	Сельский дом культуры	село Старое Эштебенькино, ул. Центральная, 66	реконструкция	2033	-	300 мест
2.	-	-	-	-	-	Установление зон с особыми условиями использования территорий в связи с размещением объекта не требуется
3.	Клуб	село Нагорная, 10	реконструкция	2033	-	на 120 мест

2.3. Объекты местного значения в сфере создания условий для массового отдыха жителей и организации обустройства мест массового отдыха населения

№п/п	Назначение инаименование объекта	Местоположениеобъекта	В и д работ, которыйпланируется в целяхразмещения объекта	Срок,до которого планируется размещение объекта.	Основные характеристики объекта	Характеристики зон с особыми условиями использования территорий (ЗСО)
						П л о щ а д ь земельногоучастка
1.	Сквер	село Новое Эштебенькино, ул. Нагорная	реконструкция	2033	-	Установление зон с особыми условиями использования территорий в связи с размещением объекта не требуется
2.	Сквер	село Чувашское Эштебенькино, ул. Советская	реконструкция	2033	-	0,5
3.	Сквер	село Старое Эштебенькино,ул. Центральная	строительство	2033	-	0,15
4.	Сквер	село Старое Эштебенькино,ул. Центральная	строительство	2033	-	0,5
5.	Сквер	село Чувашское Эштебенькино, ул. Советская	строительство	2033	-	1,119

2.4. Объекты местного значения в сфере создания условий для обеспечения жителей поселения услугами бытового обслуживания

№п/п	Назначение инаименование объекта	Местоположениеобъекта	В и д работ, которыйпланируется в целяхразмещения объекта	Срок,до которого планируется размещение объекта.	Основные характеристики объекта	Характеристики зон с особыми условиями использования территорий (ЗСО)
						П л о щ а д ь земельногоучастка
1.	Предприятие бытового обслуживания	село Старое Эштебенькино, ул. Центральная	строительство	2033	-	4 рабочих места
2.	Предприятие бытового обслуживания	село Чувашское Эштебенькино, ул. Советская	строительство	2033	-	4 рабочих места
3.	Комплексное предприятие коммунально-бытового обслуживания	с е л о Старое Эштебенькино, ул. Центральная	строительство	2033	-	на 5 рабочих мест с прачечной на 60 кг белья в смену и химчисткой на 5 кг бедья в смену баней на 15 мест

В соответствии с СанПиН 2.2.1/2.1.1.1200-03 ориентировочный размер санитарно-

СОБРАНИЕ СЕЛЬСКОГО ПОСЕЛЕНИЯ ЭШТЕБЕНЬКИНО МУНИЦИПАЛЬНОГО РАЙОНА ЧЕЛНО-ВЕРШИНСКИЙ САМАРСКОЙ ОБЛАСТИ
ПОСТАНОВЛЕНИЕ
от «18» октября 2013 года № 44

О проведении публичных слушаний по проекту Генерального плана сельского поселения Эштебенькино муниципального района Челно-Вершинский Самарской области

В целях соблюдения права человека на благоприятные условия жизнедеятельности, прав и законных интересов правообладателей земельных участков и объектов капитального строительства в соответствии с частью 11 статьи 24 статьей 28 Градостроительного кодекса Российской Федерации, руководствуясь статьей 28 Федерального закона от 06 октября 2003 года № 131-ФЗ «Об общих принципах организации местного самоуправления в Российской Федерации», Уставом сельского поселения Эштебенькино муниципального района Челно-Вершинский Самарской области, Порядком организации и проведения публичных слушаний в сельском поселении Эштебенькино муниципального района Челно-Вершинский Самарской области, утвержденным решением Собрания представителей сельского поселения Эштебенькино муниципального района Челно-Вершинский Самарской области от 10 марта 2010 № 98, постановляю:

1. Провести на территории сельского поселения Эштебенькино муниципального района Челно-Вершинский Самарской области публичные слушания по проекту Генерального плана сельского поселения Эштебенькино муниципального района Челно-Вершинский Самарской области (далее – проект генерального плана).

2. Срок проведения публичных слушаний по проекту генерального плана - с 27 сентября 2013 года по 28 октября 2013 года.

3. Срок проведения публичных слушаний исчисляется со дня официального опубликования настоящего постановления до дня официального опубликования заключения о результатах публичных слушаний.

4. Органом, уполномоченным на организацию и проведение публичных слушаний в соответствии с настоящим постановлением, является Администрация сельского поселения Эштебенькино муниципального района Челно-Вершинский Самарской области (далее также – Администрация поселения).

5. Представление участниками публичных слушаний предложений и замечаний по проекту генерального плана, а также их учет осуществляется в соответствии с Порядком организации и проведения публичных слушаний в сельском поселении Эштебенькино муниципального района Челно-Вершинский Самарской области, утвержденным решением Собрания представителей сельского поселения Эштебенькино муниципального района Челно-Вершинский Самарской области от 10 марта 2010 № 98.

6. Место проведения публичных слушаний (место ведения протокола публичных слушаний) в сельском поселении Эштебенькино муниципального района Челно-Вершинский Самарской области: 446853, Самарская область, Челно-Вершинский район, с. Старое Эштебенькино, ул. Луговая, 5 А.

7. Провести мероприятия по информированию жителей поселения по вопросу публичных слушаний в каждом населенном пункте:

в селе Новое Эштебенькино – 7 октября 2013 года в 18:00, по адресу: ул. Нагорная, 15;

в селе Старое Эштебенькино – 8 октября 2013 года в 18:00, по адресу: ул. Школьная, 6 Б;

в селе Чувашское Эштебенькино – 9 октября 2013 года в 18:00, по адресу: ул. Советская, 2Б.

8. Администрации поселения доведения до населения информации о содержании проекта генерального плана обеспечить организацию выставок в местах проведения публичных слушаний (местах ведения протокола публичных слушаний) и месте проведения мероприятия по информированию жителей поселения по вопросу публичных слушаний.

9. Прием замечаний и предложений по проекту генерального плана от жителей поселения и иных заинтересованных лиц осуществляется по адресу, указанному в пункте 6 настоящего постановления, в рабочие дни с 10 часов до 19 часов, в субботу с 12 часов до 17 часов.

10. Прием замечаний и предложений от жителей поселения и иных заинтересованных лиц по проекту генерального плана прекращается 18 октября 2013 года.

11. Назначить лицом, ответственным за ведение протокола публичных слушаний, протоколов мероприятий по информированию жителей поселения по вопросу публичных слушаний специалиста 1 категории Администрации сельского поселения Эштебенькино Стехину Т.М.

12. Опубликовать настоящее постановление в газете «Официальный вестник».

13. Администрации поселения в целях заблаговременного ознакомления жителей поселения и иных заинтересованных лиц с проектом генерального плана обеспечить:

размещение проекта генерального плана на официальном сайте Администрации муниципального района Челно-Вершинский в информационно-телекоммуникационной сети «Интернет» - http://челно-вершины.рф;

беспрепятственный доступ к ознакомлению с проектом генерального плана в здании Администрации поселения (в соответствии с режимом работы Администрации поселения).

14. В случае, если настоящее постановление будет опубликовано позднее календарной даты начала публичных слушаний, указанной в пункте 2 настоящего постановления, то дата начала публичных слушаний исчисляется со дня официального опубликования настоящего постановления. При этом установленные в настоящем постановлении календарная дата, до которой осуществляется прием замечаний и предложений от жителей поселения и иных заинтересованных лиц, а также дата окончания публичных слушаний переносятся на соответствующее количество дней.

Глава сельского поселения Эштебенькино
Л.В. Соколова

ОФИЦИАЛЬНО

защитной зоны объекта – 100 м

2.5. Объекты местного значения в сфере обеспечения первичных мер пожарной безопасности в границах населенных пунктов

№п/п	Наименование инаименование объекта	Местоположениеобъекта	В и д работ, которыйпланируется в целяхразмещения объекта	Срок,до которого планируется размещение объекта, г.	Основные характеристики объекта	Характеристики зон с особыми условиями использования территорий (ЗСО)
Иные характеристики земельногоучастка	Площадь объекта, кв.м	Иные характеристики				
1.	Пожарный пирс	село Старое Эштебенькино, на р. Большой Черемшан по ул. Заречная	строительство	2033	1	съезд с твердым покрытием шириной 3,5 м, площадка размером 12Х12 м
2.	Пожарный пирс	село Чувашское Эштебенькино, на р. Большой Черемшан по ул. Нагорная	строительство	2033	-	Установление зон с особыми условиями использования территорий в связи с размещением объекта не требуется
3.	Пожарный пирс	южная часть села Новое Эштебенькино, на пруду	строительство	2033	-	-

2.6 Объекты местного значения в сфере организации ритуальных услуг и содержания мест захоронения

№п/п	Наименование инаименование объекта	Местоположениеобъекта	В и д работ, которыйпланируется в целяхразмещения объекта	Срок,до которого планируется размещение объекта, г.	Основные характеристики объекта	Характеристики зон с особыми условиями использования территорий (ЗСО)
Иные характеристики земельногоучастка	Площадь объекта, га	Иные характеристики				
1.	Кладбище	село Старое Эштебенькино, юго-восточная часть села	реконструкция	2033	1,0	В соответствии с СанПиН 2.2.1/2.1.1.1200-03 ориентировочный размер санитарно-защитной зоны объекта – 50 м
2.	Кладбище	к северо-западу от границы села Чувашское Эштебенькино	реконструкция	2033	1,0	—

2.7. Объекты местного значения в сфере водоснабжения

№п/п	Наименование инаименование объекта	Местоположениеобъекта	В и д работ, которыйпланируется в целяхразмещения объекта	Срок,до которого планируется размещение объекта, г.	Основные характеристики объекта	Характеристики зон с особыми условиями использования территорий (ЗСО)
Иные характеристики						Протяженность, км
1.	Водозабор	село Новое Эштебенькино, в северной части села	строительство	2033	производительность - 10 куб.м/сут	В соответствии с СанПиН 2.1.4.1110-02 радиус 1-ого пояса ЗСО от 30 до 50 м в зависимости от защищенности подземных вод. Размеры 2-ого и 3-его поясов ЗСО определяются на основании гидрогеологических расчетов
2.	Водонапорная башня	село Чувашское Эштебенькино, по ул. Луговая, в юго-восточной части села	строительство	2033	производительность - 165куб.м/сут 50 куб.м	В соответствии с СанПиН 2.1.4.1110-02 граница первого пояса ЗСО от водонапорных башен принимается на расстоянии – не менее 10 м на северо-западе села Чувашское Эштебенькино
3.	Сети водопровода	село Старое Эштебенькино, в том числе:	строительство	2033	-	-
		по ул. Полевая, Луговая, Молодежная, Заречная, Зеленая	строительство	2033	3,116	В соответствии с СанПиН 2.1.4.1110-02 ширину санитарно-защитной полосы следует принимать по обе стороны от крайних линий водопровода:при отсутствии грунтовых вод – не менее 10 м при диаметре водоводов до 1000 мм и не менее 20 м при диаметре водоводов более 1000 мм; при наличии грунтовых вод - не менее 50 м вне зависимости от диаметра водоводов
4.	Сети водопровода	село Новое Эштебенькино, в том числе:	строительство	2033	-	-
		по ул. Кутырская, Угловая, Нагорная, Нурлатская, Главная	строительство	2033	3,431	-
		площадка N 4	строительство	2033	0,650	-
5.	Сети водопровода	село Чувашское Эштебенькино, в том числе:				
		по ул. Подлесная, Советская, Нагорная, Первомайская, Новая, Верхняя, Овражная, Центральная	строительство	2033	4,900	-
		площадка N 2	строительство	2033	0,621	-
		площадка N 3	строительство	2033	0,655	-

2.8. Объекты местного значения в сфере водоотведения

№п/п	Наименование инаименование объекта	Местоположениеобъекта	В и д работ, которыйпланируется в целяхразмещения объекта	Срок,до которого планируется размещение объекта, г.	Основные характеристики объекта	Характеристики зон с особыми условиями использования территорий (ЗСО)
Иные характеристики						Протяженность, км
1.	Канализационные очистные сооружения	На юго-западе за границей села Старое Эштебенькино	строительство	2033	производительность – до 300 куб.м/сут	В соответствии с СанПиН 2.2.1/2.1.1.1200-03 ориентировочный размер санитарно-защитной зоны объекта – 200м
2.	Канализационные насосные станции	село Старое Эштебенькино, ул. Черемшанская	строительство	2033	производительность – до 30 куб.м/сут	В соответствии с СанПиН 2.2.1/2.1.1.1200-03 ориентировочный размер санитарно-защитной зоны объекта – 15 м
		село Старое Эштебенькино, на ул. Зеленая	строительство	2033	производительность – до 85 куб.м/сут	-
		село Чувашское Эштебенькино, на ул. Луговая	строительство	2033	производительность – до 110 куб.м/сут	-
		село Чувашское Эштебенькино,н ул. Нагорная и Людюкина	строительство	2033	производительность – до 150 куб.м/сут	-
		село Чувашское Эштебенькино, на площадке №1	строительство	2033	производительность – до 200 куб.м/сут	-
		В соответствии с СанПиН 2.2.1/2.1.1.1200-03 ориентировочный размер санитарно-защитной зоны объекта – 20 м				
3.	Сети канализации	село Старое Эштебенькино, в том числе:				
		на стадии проекта планировки территории			В соответствии с таол. 15 СП 42.13330 определяется	
		по ул. Луговая, Центральная, Черемшанская, Школьная, Зеленая, Заресная	строительство	2033	2,957	безнапорные
						напорные
		площадка № 1	строительство	2033	1,040	безнапорные
						напорные
		по ул. Подлесная, Советская, Нагорная, Первомайская, Новая, Верхняя, Овражная, Центральная, Луговая, Октябрьская	строительство	2033	3,887	безнапорные
						напорные
		площадка N 3	строительство	2033	0,562	безнапорные
		площадка N 4	строительство	2033	0,763	безнапорные
4.	Сети канализации	село Чувашское Эштебенькино, в том числе:				
		площадка №2	строительство	2033	0,940	безнапорные
						напорные
		площадка №3	строительство	2033	0,197	безнапорные
		площадка №4	строительство	2033	3,184	безнапорные
						напорные
		площадка N 3	строительство	2033	0,562	безнапорные
		площадка N 4	строительство	2033	0,763	безнапорные

2.9. Объекты местного значения в сфере газоснабжения

№п/п	Наименование инаименование объекта	Местоположениеобъекта	В и д работ, которыйпланируется в целяхразмещения объекта	Срок,до которого планируется размещение объекта, г.	Основные характеристики объекта	Характеристики зон с особыми условиями использования территорий (ЗСО)
Иные характеристики						Протяженность, км
1.	Газопровод	село Старое Эштебенькино, в том числе:				
		утвержденными Постановлением Правительства Российской Федерации от 20.11.2000 № 878, вдоль трасс наружных газопроводов охранные зоны устанавливаются в виде территории, ограниченной условными линиями, проходящими на расстоянии 2 метров с каждой стороны газопровода; вдоль трасс подземных газопроводов из полиэтиленовых труб при использовании медного провода для обозначения трассы газопровода - в виде территории, ограниченной условными линиями, проходящими на расстоянии 3 метров от газопровода со стороны провода и 2 метров - с противоположной стороны				В соответствии с Правилами охраны газораспределительных сетей,
		на площадке № 1	строительство	2033	1,17	-
низкого давления						
высокого давления		ул. Полевая	строительство	2033	0,01	-
низкого давления						
низкого давления		ул. Молодежная	строительство	2033	0,12	-
низкого давления						
низкого давления		ул. Заречная	строительство	2033	0,25	-
2.	Газопровод	село Чувашское Эштебенькино, в том числе:				
низкого давления		ул. Верхняя	строительство	2033	0,21	-
низкого давления		ул. Луговая	строительство	2033	0,3	-
низкого давления		площадка №2	строительство	2033	0,43	-
высокого давления						
низкого давления		площадка №3	строительство	2033	0,82	-
3.	Газопровод	село Новое Эштебенькино в том числе:				
низкого давления		на площадке № 4	строительство	2033	0,22	-
низкого давления		по ул. Главная, ул. Болотная	строительство	2033	0,86	-
4.	Газорегуляторные пункты	село Старое Эштебенькино, на площадке № 1	строительство	2033	0,8	-
		производительность – до 110 куб.м/час				
5.	Газорегуляторный пункт	село Чувашское Эштебенькино, на площадке № 2	строительство	2033	0,24	-
		производительность – до 70 куб.м/час				

2.10. Объекты местного значения в сфере электроснабжения

№п/п	Наименование инаименование объекта	Местоположениеобъекта	В и д работ, которыйпланируется в целяхразмещения объекта	Срок,до которого планируется размещение объекта, г.	Основные характеристики объекта	Характеристики зон с особыми условиями использования территорий (ЗСО)
Иные характеристики						Протяженность, км
1.	Трансформаторные подстанции	село Старое Эштебенькино, в том числе:				
		В соответствии с СанПиН 2.2.1/2.1.1.1200-03 размер санитарно-защитной зоны устанавливается в зависимости от типа (открытые, закрытые), мощности на основании расчетов физического воздействия на атмосферный воздух, а также результатов натурных измерений.				
		на площадке № 1	реконструкция	2033	-	ТП-10/0,4кВ 1 X 250кВА-1шт
-	ТП-10/0,4кВ 1 X 40кВА-1шт	в районе очистных сооружений	строительство	2033	-	-
2.	Трансформаторные подстанции	село Чувашское Эштебенькино, в том числе:				
		ул. Советская	реконструкция	2033	ТП-10/0,4кВ 1 X 250кВА-1шт	
		ул. Нагорная	реконструкция	2033	ТП-10/0,4кВ 1 X 160кВА-1шт	
3.	Воздушные линии электропередачи	К западу от границы села старое Эштебенькино	строительство	2033	1,5	напряжение – 10 кВ

В соответствии с Правилами установления охранных зон объектов электросетевого хозяйства и особых условий использования земельных участков, расположенных в границах таких зон, утвержденными Постановлением Правительства Российской Федерации от 24.02.2009 № 160, размер охранной зоны – 10 м по обе стороны от крайних проводов (5 м – для линий с самонесущими или изолированными проводами, размещенных в границах населенных пунктов)

2.11. Объекты местного значения в сфере обеспечения жителей поселения услугами связи

№п/п	Наименование инаименование объекта	Местоположениеобъекта	В и д работ, которыйпланируется в целяхразмещения объекта	Срок,до которого планируется размещение объекта, г.	Основные характеристики объекта	Характеристики зон с особыми условиями использования территорий (ЗСО)
Иные характеристики						Протяженность, км
1.	Кабель связи	село Старое Эштебенькино ул. Полевая, ул. Центральная, ул. Заречная, ул. Зеленая	строительство	2033	3,0	Установление зон с особыми условиями использования территорий в связи с размещением объекта не требуется
2.	Кабель связи	село Чувашское Эштебенькино ул. Нагорная, ул. Советская, л. Первомайская (далее по селу Старое Эштебенькино)	строительство	2033	50	-
3.	Ящики кабельные	село Старое Эштебенькино, в том числе:				
		на площадке № 1	строительство	2033	-	-
		ул. Полевая	строительство	2033	-	тип – ЯКГ-20, 2 шт.
ЯКГ-20, 1 шт.						
4.	Ящики кабельные	село Чувашское Эштебенькино, в том числе:				
		на площадке № 2	строительство	2033	-	-
тип – ЯКГ-20, 1 шт.						
		на площадке № 2	строительство	2033	-	-
тип – ЯКГ-10, 1 шт.						
		ул. Полевая	строительство	2033	-	тип – ЯКГ-20, 1 шт.
	Автоматическая телефонная станция реконструкция 2033	село Старое Эштебенькино увеличение емкости на 140 номеров				

2.12. Объекты местного значения в сфере транспортной инфраструктуры

№п/п	Наименование инаименование объекта	Местоположениеобъекта	В и д работ, которыйпланируется в целяхразмещения объекта	Срок,до которого планируется размещение объекта, г.	Основные характеристики объекта	Характеристики зон с особыми условиями использования территорий (ЗСО)
Иные характеристики						Протяженность, км
1.	Улицы и автомобильные дороги местного значения	село Эштебенькино, в том числе:				
		В существующей застройке	строительство	2033	12,015	основная
					3,09	второстепенная
		за счет уплотнения существующей застройки	строительство	2033	0,224	основная
					0,561	второстепенная
		ул.1	строительство	2033	0,243	основная
		ул.2	строительство	2033	0,177	второстепенная
		продолжение ул. Зеленая	строительство	2033	0,148	основная
			строительство	2033	0,797	второстепенная
2.	Улицы и автомобильные дороги местного значения	село Чувашское Эштебенькино, в том числе:				
	Установление зон с особыми условиями использования территорий в связи с размещением объекта не требуется					
		в существующей застройке	реконструкция	2033	0,12	главная
					4,94	основная
					3,169	второстепенная
		ул. 3-4	строительство	2033	0,458	основная
		ул. 5	строительство	2033	0,168	второстепенная
		продолжение улиц Первомайская, новая, Полевая строительство 2033			0,627	второстепенная
3.	Улицы и автомобильные дороги местного значения	село Новое Эштебенькино, в том числе:				
	Установление зон с особыми условиями использования территорий в связи с размещением объекта не требуется					
		в существующей застройке	строительство	2033	2,137	основная
					2,570	второстепенная
		за счет уплотнения существующей застройки	строительство	2033	0,183	второстепенная
		продолжение ул. Болотная	строительство	2033	0,185	основная
		улица 3-4	строительство	2033	0,624	второстепенная
4.	Мост	село Новое Эштебенькино, по ул. Главная, через р. Акчал	реконструкция	2033	Установление зон с особыми условиями использования территорий в связи с размещением объекта не требуется	

2.13. Объекты местного значения в сфере защиты населения и территории поселения от чрезвычайных ситуаций природного и техногенного характера

№п/п	Наименование инаименование объекта	Местоположениеобъекта	В и д работ, которыйпланируется в целяхразмещения объекта	Срок,до которого планируется размещение объекта, г.	Основные характеристики объекта	Характеристики зон с особыми условиями использования территорий (ЗСО)
Иные характеристики						Протяженность, км
1.	Пруд	центральная часть села Новое Эштебенькино, на пруду	реконструкция	2033	Установление зон с особыми условиями использования территорий в связи с размещением объекта не требуется	
2.	Пруд	южная часть села Новое Эштебенькино, на пруду	реконструкция	2033	-	-
3.	Пруд	к северо-востоку от села Старое Эштебенькино	строительство	2033	-	-

3. Параметры функциональных зон, а также сведения о планируемых для размещения в них объектах регионального значения, объектах местного значения муниципального района Челно-Вершинский, объектах местного значения сельского поселения Эштебенькино, за исключением линейных объектов

Вид зоны (подзоны)	Тип застройки	Площадь, га	Максимальная этажность застройки	Максимальный размер санитарно-защитной зоны расположенных или планируемых к расположению в зоне объектов (метров)(устанавливается только для производственных, объектов сельскохозяйственного назначения) и зон специального назначения)
-	-	-	3	-
Жилая зона (Ж)				
объекты местного значения муниципального района:				-
общеобразовательная организация (начального общего, основного общего, среднего (полного) общего образования), совмещенное с дошкольным образовательным учреждением на 90 мест в селе Старое Эштебенькино по ул. Школьная, на реконструкцию школа на 300 мест;- общеобразовательная организация (начального общего, основного общего, среднего (полного) общего образования) на 90 мест в селе Новое Эштебенькино по ул. Главная, 5 (реконструкция);- фельдшерско-акушерский пункт в селе Чувашское Эштебенькино ул. Советская, 4 (прием в смену 5 посещений);- **объекты местного значения сельского поселения:**				-
канализационная насосная станция в селе Старое Эштебенькино, по ул. Черемшанская (производительность – до 30 куб.м/сут);- канализационная насосная станция в селе Старое Эштебенькино, по ул. Зеленая (производительность – до 85 куб.м/сут);- канализационная насосная станция в селе Чувашское Эштебенькино, по ул. Нагорная и ул. Людюкина (производительность – до 150 куб.м/сут);- канализационная насосная станция в селе Чувашское Эштебенькино, на площадке №3 (производительность – до 150 куб.м/сут);- шкафный газорегуляторный пункт в селе Чувашское Эштебенькино на площадке №1 (производительность до 110 куб.м/час);- шкафный газорегуляторный пункт в селе Чувашское Эштебенькино на площадке №2 (производительность до 70 куб.м/час);- трансформаторная подстанция в селе Старое Эштебенькино, на площадке №1 (реконструкция, ТП-10/0,4кВ 1х250кВА-1шт);- трансформаторная подстанция в селе Чувашское Эштебенькино, по ул. Нагорная (реконструкция, ТП-10/0,4кВ 1х160кВА-1шт);- ящики кабельные в селе Старое Эштебенькино, на площадке № 1 (тип – ЯКГ-20, 2 шт.);- ящики кабельные в селе Старое Эштебенькино, по ул. Полевая (тип – ЯКГ-20, 1 шт.);- ящики кабельные в селе Чувашское Эштебенькино, на площадке № 2 (тип – ЯКГ-20, 1 шт.);- ящики кабельные в селе Чувашское Эштебенькино, на площадке № 2 (тип – ЯКГ-10, 1 шт.);- ящики кабельные в селе Чувашское Эштебенькино, по ул. Полевая (тип – ЯКГ-20, 2 шт.)				-
Развитие жилой зоны до 2033 года в селе Старое Эштебенькино планируется:За счет уплотнения существующей застройки:в южной части села:- по ул. Луговая планируется размещение 4 индивидуальных жилых домов, ориентировочная общая площадь жилищного фонда – 500 кв.м, расчетная численность населения – 12 человек;- по ул. Полевой (планируется размещение 9 индивидуальных жилых домов, ориентировочная общая площадь жилищного фонда – 1350 кв.м, расчетная численность населения – 27 человек);в центральной части села:- по ул. Молодежной (планируется размещение 3 индивидуальных жилых домов, ориентировочная общая площадь жилищного фонда – 450 кв.м, расчетная численность населения – 9 человек);в западной части села:- по ул. Молодежной планируется размещение 6 индивидуальных жилых домов, ориентировочная общая площадь жилищного фонда – 900 кв.м, расчетная численность населения – 18 человек);в северной части села:- по ул. Заречной (планируется размещение 7 индивидуальных жилых домов, ориентировочная общая площадь жилищного фонда – 1050 кв.м, расчетная численность населения – 21 человек)Новое строительство:- на площадке № 7 общей площадью 6,51 га, расположенной в северо-западной части села (планируется размещение 15 индивидуальных жилых домов, ориентировочная общая площадь жилищного фонда – 6000 кв.м, расчетная численность населения – 120 человек);**Развитие жилой зоны до 2033 года в селе Чувашское Эштебенькино планируется:**За счет уплотнения существующей застройки:в центральной части села:- по ул. Верхняя планируется размещение 5 индивидуальных жилых домов, ориентировочная общая площадь жилищного фонда – 750 кв.м, расчетная численность населения – 15 человек);в восточной части села:- по ул. Луговая (планируется размещение 12 индивидуальных жилых домов, ориентировочная общая площадь жилищного фонда – 1800 кв.м, расчетная численность населения – 36 человек);Новое строительство:- на площадке № 2 общей площадью 3,58 га, расположенной в западной части села по ул. Советская (планируется размещение 25 индивидуальных жилых домов, ориентировочная общая площадь жилищного фонда – 3750 кв.м, расчетная численность населения – 75 человек);- на площадке № 3 общей площадью 3,14 га, расположенной в юго-западной части села по ул. Первомайская (планируется размещение 18 индивидуальных жилых домов, ориентировочная общая площадь жилищного фонда – 2700 кв.м, расчетная численность населения – 54 человека).**Развитие жилой зоны до 2033 года в селе Новое Эштебенькино планируется:**За счет уплотнения существующей застройки:в западной части села:- по ул. Главная и ул. Болотная (планируется размещение 4 индивидуальных жилых домов, ориентировочная общая площадь жилищного фонда – 600 кв.м, расчетная численность населения – 12 человек);Новое строительство:- на площадке № 4 общей площадью 3,69 га, расположенной в юго-западной части села по ул. Советская (планируется размещение 19 индивидуальных жилых домов, ориентировочная общая площадь жилищного фонда – 2850 кв.м, расчетная численность населения – 67 человек).				-
Общественно-деловая зона (О)				
объекты местного значения муниципального района:				-
фельдшерско-акушерский пункт в селе Старое Эштебенькино по ул. Луговая, 36 (реконструкция, на 10 посещений в смену);- фельдшерско-акушерский пункт в селе Новое Эштебенькино по ул. Главная, 5 (реконструкция, на 10 посещений в смену);**объекты местного значения сельского поселения:**- сельский клуб в селе Старое Эштебенькино, по ул. Школьная, 36 (реконструкция, 300 мест);- сельский клуб в селе Новое Эштебенькино по ул. Нагорная (реконструкция, 120 мест);- предприятие бытового обслуживания в селе Старое Эштебенькино по ул. Центральная (4 рабочих места);- предприятие бытового обслуживания в селе Чувашское Эштебенькино по ул. Советская (4 рабочих места);- комплексное предприятие коммунально-бытового обслуживания в селе Старое Эштебенькино по ул. Центральная (на 5 рабочих мест);- автоматическая телефонная станция в селе Старое Эштебенькино, ул. Полевая 2А (реконструкция с увеличением емкости на 140 номеров);- трансформаторная подстанция в селе Чувашское Эштебенькино, ул. Советская (реконструкция, ТП-10/0,4кВ 1х250кВА-1шт).				-
Зона рекреационного назначения (Р)				
объекты местного значения сельского поселения:				-
плоскостное спортивное сооружение в селе Старое Эштебенькино по ул. Центральная (площадь – 0,2 га);- плоскостное спортивное сооружение в селе Чувашское Эштебенькино по ул. Советское (площадь – 0,76 га);- плоскостное спортивное сооружение в селе Новое Эштебенькино по ул. Главная (площадь – 0,36 га);- сквер в селе Новое Эштебенькино по ул. Нагорная (реконструкция, площадь – 0,79 га);- сквер в селе Чувашское Эштебенькино по ул. Луговая (реконструкция, площадь – 0,5 га);- сквер в селе Старое Эштебенькино по ул. Центральная (площадь – 0,15 га);- сквер в селе Старое Эштебенькино по ул. Центральная (площадь – 0,849 га);- сквер в селе Чувашское Эштебенькино по ул. Советская (площадь – 0,119 га);- пожарный пирс в селе Старое Эштебенькино на р. Большой Черемшан по ул. Заречная (реконструкция, съезд с твердым покрытием шириной 3,5 м, площадка размером 12Х12 м);- пожарный пирс в селе Чувашское Эштебенькино, на р. большой Черемшан, ул. Нагорная (съезд с твердым покрытием шириной 3,5 м, площадка размером 12Х12 м);- пожарный пирс в южной части села Новое Эштебенькино, на пруду (съезд с твердым покрытием шириной 3,5 м, площадка размером 12Х12 м);- водозабор в северной части села Новое Эштебенькино (производительность 110 куб.м/сут).				-
Зона сельскохозяйственного использования (Сх), включающая подзоны:				
объекты местного значения сельского поселения:				-
водонапорная башня в юго-восточной части села Новое Эштебенькино (производительность – 50 куб.м);- водозабор в селе Чувашское Эштебенькино по ул. Луговая (производительность – 165 куб.м/сут.);- канализационная насосная станция в селе Чувашское Эштебенькино по ул. Луговая (производительность – 110 куб.м/сут).				-
Сх2-0	объекты сельскохозяйственного назначения и дачного хозяйства, садоводства и огородничества	0		
объекты местного значения сельского поселения:				-
трансформаторная подстанция в селе Новое Эштебенькино (реконструкция, ТП-10/0,4кВ 1х160кВА-1шт).				
Сх2-3	объекты сельскохозяйственного назначения и дачного хозяйства, садоводства и огородничества	3		
Сх2-100	объекты сельскохозяйственного назначения и дачного хозяйства, садоводства и огородничества	100		
Сх2-5	объекты сельскохозяйственного назначения и дачного хозяйства, садоводства и огородничества	5		
Зона производственного использования (П), включающая подзоны:				
П1-3	объекты производственного и складского назначения	3	300	
П1-5	объекты производственного и складского назначения	3	50	
П2	объекты коммунально-складского назначения	3	0	
Зона инженерной и транспортной инфраструктуры (ИТ)				
2	-	-	-	-
объекты местного значения сельского поселения:				-
канализационные очистные сооружения на юго-западе за границей села Старое Эштебенькино (производительность – до 300 куб.м/сут);- трансформаторная подстанция за границей села Старое Эштебенькино в районе очистных сооружений (ТП-10/0,4кВ 1 X 40кВА-1шт).				
Зона специального назначения (Сп), включающая подзоны:				
Сп1	кладбища	5		
объекты местного значения сельского поселения:				-
кладбище в юго-восточной части села Старое Эштебенькино (реконструкция, площадь – 0,2 га);- кладбище на северо-западе от границы села Чувашское Эштебенькино (реконструкция, площадь – 0,29 га).				
Сп3	скотомогильники	-	1000	-
объекты регионального значения:				-
скотомогильник (яма Беккари) в 2500 м к северо-западу от села Новое Эштебенькино (площадь – 600 кв.м).				

ОФИЦИАЛЬНО

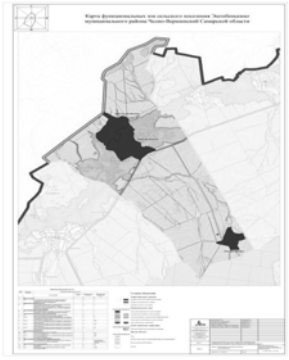

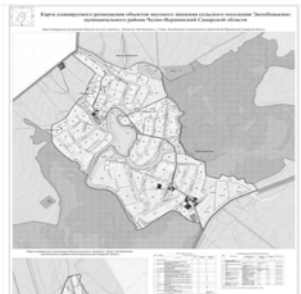

АДМИНИСТРАЦИЯ СЕЛЬСКОГО ПОСЕЛЕНИЯ КРАСНОЯРИХА
МУНИЦИПАЛЬНОГО РАЙОНА ЧЕЛНО-ВЕРШИНСКИЙ САМАРСКОЙ ОБЛАСТИ
ПОСТАНОВЛЕНИЕ
от «19» сентября 2013г. № 44

Об утверждении программы проведения проверки готовности к отопительному периоду 2013-2014гг.

Руководствуясь ст. 6 Федерального закона от 27.07.2010г. №190-ФЗ «О теплоснабжении» Уставом сельского поселения Красноярика муниципального района Челно-Вершинский, администрация сельского поселения Красноярика

П О С Т А Н О В Л Я Е Т:

1. Утвердить программу проведения проверки готовности к отопительному периоду 2013-2014гг. (приложение № 1)
2. Утвердить состав комиссии по проведению проверки готовности к отопительному периоду 2013-2014гг. (приложение № 2)
3. Контроль за исполнением настоящего постановления оставляю за Главой сельского поселения Красноярика Усмановым Ф.А.
4. Опубликовать настоящее постановление в газете «Официальный вестник».

И.о. главы поселения И.Я. Субуханкулов

Приложение № 1
к постановлению администрации
сельского поселения Красноярика
муниципального района Челно-Вершинский
от 19.09.2013г. № 44

Программа проведения проверки готовности к отопительному периоду 2013-2014гг.

1.1. Целью программы проведения проверки готовности к отопительному периоду (далее – программа) является оценка готовности к отопительному периоду путем проведения проверок готовности к отопительному периоду потребителей тепловой энергии, теплоснабжающих организаций, установки которых подключены к системе теплоснабжения газовых котельных.

1.2. Проверка проводится на предмет соблюдения обязательных требований, установленных правилами оценки готовности к отопительному периоду, утверждаемыми федеральным органом исполнительной власти, уполномоченным на реализацию государственной политики в сфере теплоснабжения (далее - правила) в соответствии с Федеральным законом от 27.07.2010 года № 190-ФЗ «О теплоснабжении».

1.3. Проверка осуществляется в отношении теплоснабжающих газовых котельных, а также потребителей тепловой энергии в соответствии с правилами.

1.4. Проверка готовности к отопительному периоду осуществляется комиссией по проведению проверки готовности к отопительному периоду.

1.5. При проверке готовности к отопительному периоду комиссией проверяется выполнение требований по готовности к отопительному периоду теплоснабжающих объектов и потребителей тепловой энергии в соответствии с правилами.

1.6. Результаты проверки оформляются актом проверки готовности к отопительному периоду в соответствии с правилами.

Приложение №2
к постановлению администрации
сельского поселения Красноярика
муниципального района Челно-Вершинский
от 19.09.2013г. № 44

Состав комиссии по проведению проверки готовности
к отопительному периоду 2013-2014гг.

Председатель комиссии:
Субуханкулов И.Я. – И.о. главы сельского поселения Красноярика муниципального района Челно-Вершинский Самарской области

Члены комиссии:
Морозов И.А. – государственный инспектор Тольяттинского отдела по надзору за промышленной и энергетической безопасностью Средне-Поволжского управления Ростехнадзора (по согласованию)
Мишенин В.Г. – государственный инспектор межрегионального отдела по надзору за объектами магистрального трубопроводного транспорта, газораспределения и газопотребления Средне-Поволжского управления Ростехнадзора (по согласованию)
Адаевский В.Н. – главный государственный инспектор Тольяттинского отдела по надзору за промышленной и энергетической безопасностью Средне-Поволжского управления Ростехнадзора (по согласованию)
Утяшев И.А. – руководитель МКУ «Центр по защите населения и территорий от чрезвычайных ситуаций»
Зайдуллин М.М. – руководитель МАУ ЦОСМИ
Лукьянова Н.М. – руководитель МАУ «Орфей» (по согласованию)

ПОСТАНОВЛЕНИЕ
от «19» сентября 2013г. № 45

О начале отопительного сезона

В связи с резким понижением температуры, руководствуясь пунктом 11.7 Правил технической эксплуатации тепловых энергоустановок (утвержден приказом Минэнерго РФ от 24.03.2003г. № 115) администрация сельского поселения Красноярика муниципального района Челно-Вершинский Самарской области

ПОСТАНОВЛЯЕТ:

1. Начать отопительный сезон с 1 октября 2013 года.
2. Пуск газа осуществить в соответствии с утвержденным графиком пуска газовых котельных сельского поселения Красноярика Челно-Вершинского района Самарской области.
3. Данное постановление довести до руководителей организаций, учреждений, предприятий.
4. Контроль исполнения данного постановления оставляю за главой сельского поселения Красноярика Усмановым Ф.А.

И.о главы сельского поселения
Красноярика И.Я. Субуханкулов

ПОСТАНОВЛЕНИЕ
от 23 сентября 2013г. № 46

Об утверждении Порядка согласования с администрацией сельского поселения Красноярика муниципального района Челно-Вершинский проведения внеплановых культурно-массовых, молодежных и спортивных мероприятий, проводимых сторонними организациями на территории сельского поселения Красноярика

В целях упорядочения размещения временных нестационарных аттракционов, передвижных цирков и зоопарков на территории сельского поселения Красноярика, в соответствии с Федеральным законом от 06.10.2003 N 131-ФЗ «Об общих принципах организации местного самоуправления в Российской Федерации», руководствуясь Уставом сельского поселения Красноярика, администрация сельского поселения Красноярика муниципального района Челно-Вершинский Самарской области

ПОСТАНОВЛЯЕТ:

1. Утвердить Порядок согласования с администрацией сельского поселения Красноярика проведения внеплановых культурно-массовых, молодежных и спортивных мероприятий, проводимых сторонними организациями на территории сельского поселения Красноярика (приложение).
2. Опубликовать настоящее Постановление в газете «Официальный вестник».
3. Контроль за исполнением Постановления оставить за собой.

И.о. главы администрации поселения И.Я. Субуханкулов

Приложение
к Постановлению администрации
сельского поселения Красноярика
муниципального района Челно-Вершинский
от 23.09.2013г. № 46

Порядок
согласования с администрацией сельского поселения Красноярика проведения внеплановых культурно-массовых, молодежных и спортивных мероприятий, проводимых сторонними организациями на территории сельского поселения Красноярика

1. Общие положения

1.1. Настоящий Порядок разработан в соответствии с Федеральным законом от 06.10.2003 N 131-ФЗ «Об общих принципах организации местного самоуправления в Российской Федерации», Федеральным законом от 09.02.2007 N 16-ФЗ «О транспортной безопасности», Федеральным законом от 08.11.2007 N 257-ФЗ «Об автомобильных дорогах и о дорожной деятельности в Российской Федерации и о внесении изменений в отдельные законодательные акты Российской Федерации», Федеральным законом от 22.11.1995 N 171-ФЗ «О государственном регулировании производства и оборота этилового спирта, алкогольной и спиртосодержащей продукции», Уставом сельского поселения Красноярика.

1.2. Настоящий Порядок распространяется на культурно-массовые, молодежные и спортивные мероприятия, проводимые сторонними организациями на территории сельского поселения Красноярика (далее - мероприятия), программа которых предусматривает применение пиротехнических средств, звукоусиливающей аппаратуры мощностью от 5 кВт, требует перекрытия движения автотранспорта, массовое скопление людей. Организаторам мероприятия необходимо получить разрешение на проведение мероприятия при наличии хотя бы одного из выше перечисленных условий.

1.3. Действие настоящего Порядка не распространяется:
- на публичные мероприятия в форме собрания, митинга, демонстрации, шествия или пикетирования либо в различных сочетаниях этих форм, проведение которых регулируется Федеральным законом от 19.06.2004 N 54-ФЗ «О собраниях, митингах, демонстрациях, шествиях и пикетированиях»;

2. Организация проведения внеплановых культурно-массовых, молодежных и спортивных мероприятий, проводимых сторонними организациями на территории сельского поселения Красноярика

2.1. Организация проведения мероприятия на территории сельского поселения Красноярика производится в следующем порядке:

1) Заявка на проведение мероприятия (далее – заявка) подается организаторами (физическое или юридическое лицо) на имя Главы сельского поселения Красноярика в письменной форме не позднее 20 рабочих дней до предполагаемой даты проведения мероприятия.

2) В заявке должны быть указаны:
- фамилия, имя, отчество лица наименование организатора (организаторов), сведения о месте проживания или пребывания (для физических лиц), месте нахождения (для юридических лиц), сведения о государственной регистрации (для юридических лиц) и контактные телефоны;
- дата, время начала и окончания проведения мероприятия;
- место проведения мероприятия;
- в случае необходимости временного ограничения движения транспортных средств на дорогах местного значения в сельском поселении Красноярика - участок дороги, на котором требуется ограничить движение транспортных средств, и точное время ограничения движения транспортных средств, необходимое для проведения мероприятия;
- сведения о программе или кратком сценарии мероприятия, его участниках, предполагаемом количестве зрителей;
- сведения о техническом оснащении мероприятия (сценическое оборудование, мощность звукоусиливающей аппаратуры и т.д.);
- сведения об использовании пиротехнических средств.

К заявке должна быть приложена схема размещения оборудования, элементов оформления, размещения участников программы и зрителей при проведении мероприятия.

3) Заявка в установленном порядке передается Главе сельского поселения Красноярика

Глава поселения рассматривает представленную заявку с учетом:
- режима торгового обслуживания во время проведения мероприятия (начало и окончание торговли, ассортимент продукции, в т.ч. алкогольной, ограничения по крепости алкоголя или полное его отсутствие в зависимости от контингента участников мероприятия, необходимое количество мест торговли);
- условий обеспечения правопорядка и безопасности при проведении мероприятия;
- условий подготовки территории для мероприятия, установки урн, контейнеров для мусора, уборки территории после мероприятия.

При рассмотрении заявки учитываются социальная значимость мероприятия, коммерческий интерес организаторов, технические и технологические средства обеспечения безопасности.

Мероприятие не может начинаться ранее 9.00 часов и заканчиваться позднее 23.00 часов.

Проведение мероприятия не должно нарушать права и свободы других лиц.

При использовании временных или разборных конструкций (эстрада, навес, трибуны и т.п.) организаторы несут ответственность за надежность изготовленных или арендованных временных конструкций.

2.3. Администрация сельского поселения Красноярика вправе изменить время, место (маршрут) проведения мероприятия в целях обеспечения безопасности и правопорядка.

2.4. Отказ в выдаче разрешения на проведение массового мероприятия выдается в случаях:
- целей и формы мероприятия Конституции РФ, законодательству РФ, общепринятым нормам морали и нравственности;
- подача заявления на проведение мероприятия с нарушением требований, установленных данным Порядком, или содержащего недостоверную информацию;
- в уведомлении отсутствие обязательства организаторов по обеспечению общественного порядка, а также, если они или уполномоченные их организации неоднократно не выполняли взятые обязательства по ранее проводимым мероприятиям;
- мероприятия, совпадающие по форме, месту и времени с другим мероприятием, уведомление о котором подано ранее;
- мероприятие, создающее реальную угрозу нормальному функционированию предприятий, учреждений и организаций;
- явное несоответствие характера планируемого массового мероприятия месту его проведения.

2.5. При получении заявки Администрация сельского поселения рассматривает ее в течение 10 дней, принимает решение о выдаче разрешения на проведение мероприятия, по форме согласно приложению № 1 к настоящему Порядку, либо готовит мотивированный отказ.

3. Особенности проведения мероприятия

3.1. При подготовке и проведении мероприятия организаторы обязаны обеспечить охрану общественного порядка.

3.2. Организаторы мероприятия обязаны задействовать необходимое количество обслуживающего персонала и технических средств для обеспечения безопасного проведения мероприятия.

3.3. Организаторы мероприятия обязаны обеспечить уборку места проведения мероприятия после его окончания.

3.4. Организатор мероприятия обязан заблаговременно заключить договоры с соответствующими службами на проведение уборки мест проведения массового мероприятия и прилегающей территории после проведения мероприятия (либо обеспечить уборку территории собственными силами), на подключение к электросетям и потребление электроэнергии.

3.5. Посетители, зрители и иные участники мероприятия обязаны:
- соблюдать и поддерживать общепринятые нормы поведения, вести себя уважительно до отношению к другим посетителям, зрителям и иным участникам мероприятия, не допускать действий, создающих опасность для окружающих;
- поддерживать чистоту, порядок и соблюдать иные нормы, предусмотренные действующим законодательством, муниципальными правовыми актами;
- выполнять законные распоряжения работников администрации сельского поселения Красноярика и правоохранительных органов;
- незамедлительно сообщать администрации сельского поселения Красноярика и сотрудникам территориальных органов федеральных органов исполнительной власти, обеспечивающих безопасность граждан при проведении массовых мероприятий, о фактах угрозы или возникновения при проведении массового мероприятия чрезвычайных ситуаций, террористических актов, экстремистских проявлений, беспорядков и иных проявлений, которые могут повлечь или повлекли за собой человеческие жертвы, ущерб здоровью людей или окружающей природной среде, материальные потери и нарушение условий жизнедеятельности людей;
- при получении информации об эвакуации действовать согласно указаниям организатора и сотрудников правоохранительных органов, ответственных за обеспечение безопасности и общественного порядка, соблюдая спокойствие и не создавая паники.

3.8. При проведении мероприятия запрещается:
- проносить оружие, опасные, взрывчатые, ядовитые, пахучие и радиоактивные вещества, колющие, режущие и другие опасные предметы, стеклянную посуду, крупногабаритные вещи;
- курить и распивать алкогольные напитки в неустановленных местах;
- находиться в состоянии алкогольного опьянения, оскорбляющем человеческое достоинство и общественную нравственность;
- осуществлять торговлю, наносить надписи и расклеивать плакаты, объявления и другую продукцию информационного содержания без письменного разрешения организатора;
- носить с собой и использовать символику, направленную на разжигание расовой, социальной, национальной и религиозной ненависти, пропагандирующую насилие.

4. Контроль за проведением мероприятия

4.1. Контроль за проведением мероприятия возлагается на Администрацию сельского поселения Красноярика.

4.2. При неисполнении требований настоящего Порядка нарушители несут ответственность в соответствии с действующим законодательством.

4.3. Расходы, связанные с медицинским и техническим обеспечением мероприятия (транспортом, охраной общественного порядка, организацией работы торговли, рекламой, уборкой территории после проведения мероприятия), возлагаются на организаторов.

4.4. Ответственность по искам о возмещении причиненного в результате проведения мероприятия вреда несут организаторы мероприятия в соответствии с действующим законодательством.

Приложение N 1
к Порядку согласования
с администрацией сельского поселения Красноярика
проведения внеплановых культурно-массовых,
молодежных и спортивных мероприятий,
проводимых сторонними организациями
на территории сельского поселения Красноярика

Разрешение
на проведение внепланового культурно-массового,
молодежного и спортивного мероприятия, проводимого сторонними
организациями на территории сельского поселения Красноярика

N _____
«__» _____ 20__ год

Организации _____,
действующей на основании _____,
разрешается проведение массового мероприятия _____
Место, время, сроки проведения _____
Форма проведения _____
Количество участников _____

Глава сельского поселения Усманов Ф.А.

УЧРЕДИТЕЛЬ:
Администрация муниципального района
Челно-Вершинский Самарской области
СОУЧРЕДИТЕЛИ:
Администрации сельских поселений
муниципального района
Челно-Вершинский Самарской области

АДРЕС РЕДАКЦИИ:
446840, Самарская область,
с. Челно-Вершины, ул. Почтовая, 8.
Тел. 8 (84651) 2-17-32

Главный редактор:
Е.В. ШИРОКОВА.

Газета изготовлена в администрации
муниципального района
Челно-Вершинский Самарской области
446840, Самарская область,
с. Челно-Вершины, ул. Почтовая, 8.
Тел. 8 (84651) 2-17-32
Электронная версия газеты размещена
на официальном сайте района:
www.челно-вершины.рф

ОФИЦИАЛЬНЫЙ ВЕСТНИК
выходит по пятницам
Тираж 999 экз.